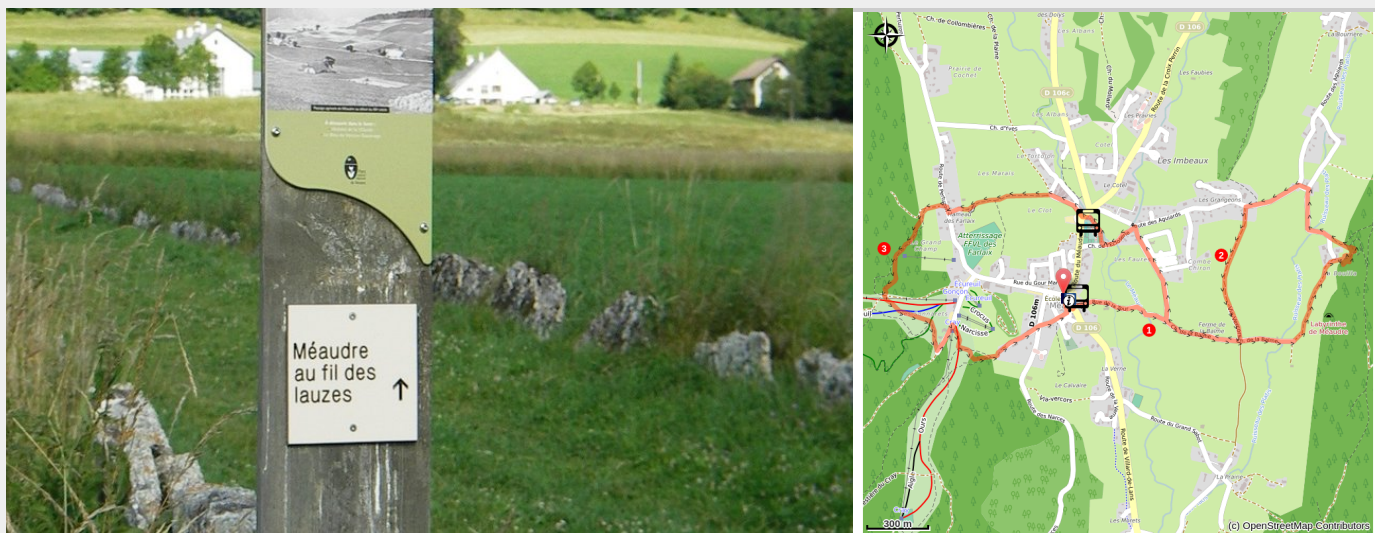


Les chemins du patrimoine de Méaudre

4 Montagnes - Méaudre



Borne explicative sur le sentier du patrimoine (s_fayollat)

Une découverte patrimoniale du village et de quelques-unes de ses richesses naturelles dans les hameaux les plus proches.

Ce parcours va vous conduire à la rencontre du village de Méaudre et de son histoire à travers l'espace et le temps. De borne en borne, découvrez 21 sujets sur le patrimoine naturel et humain, héritage qui donne l'identité actuelle au village.

Pour en profiter pleinement, munissez-vous du livret «Méaudre au fil des lauzes» disponible à l'Office de Tourisme et bonne découverte !

Infos pratiques

Pratique : À pied

Durée : 2 h 30

Longueur : 7.7 km

Dénivelé positif : 265 m

Difficulté : Moyen

Type : Boucle

Thèmes : Agriculture et Savoir faire, Histoire et patrimoine

Itinéraire

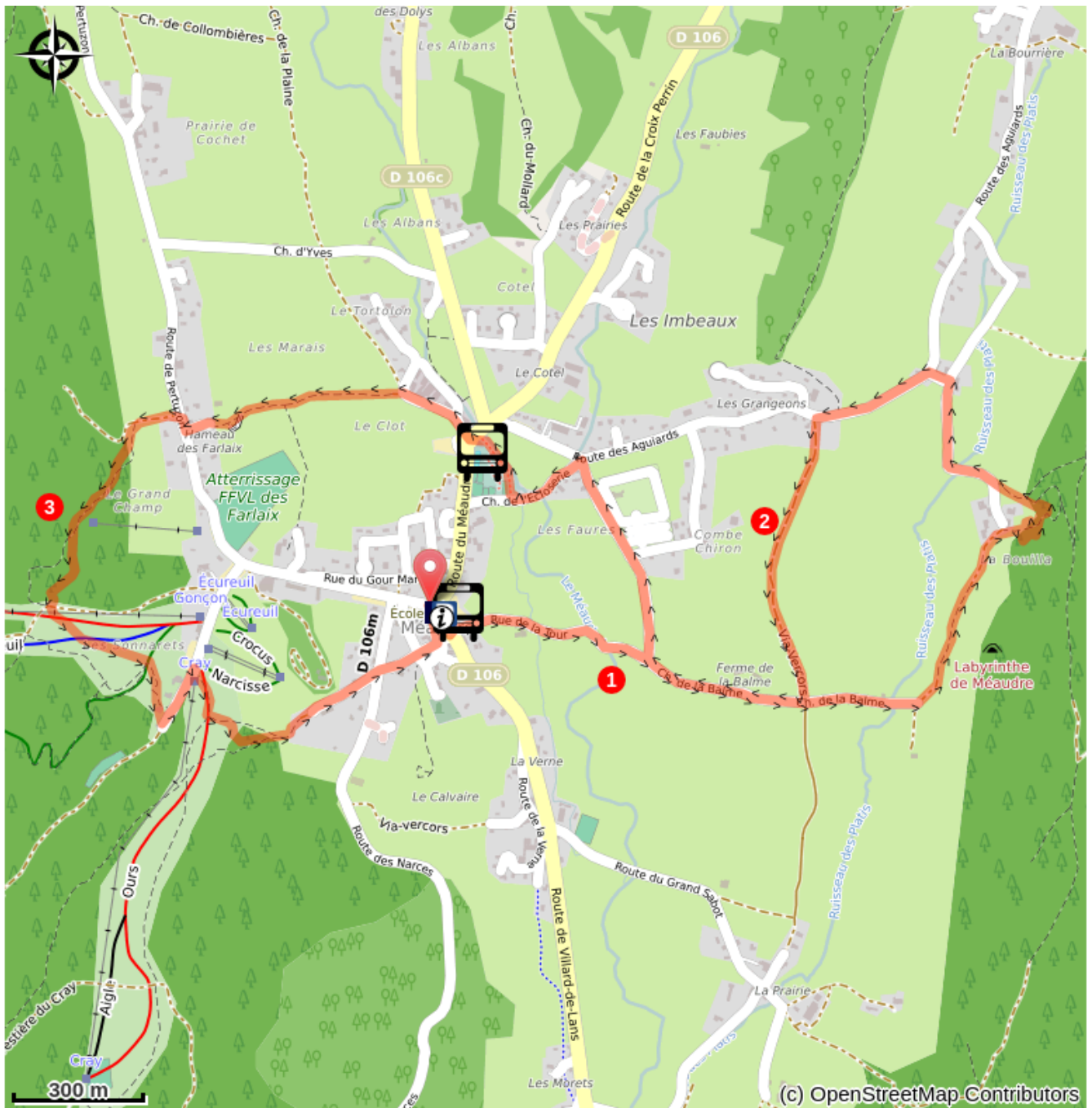
Départ : Méaudre (centre du village)

Arrivée : Méaudre (centre du village)

Balisage :  GRP  PR

1. Départ de **Méaudre** devant l'Office de Tourisme, prendre la direction du **Col de la Croix Chabaud** en suivant la route sur une centaine de mètres environ, puis bifurquer à gauche pour descendre jusqu'au **Creux de la Tour**. Rejoindre **La Balme**, monter jusqu'à **La Vierge** avant de passer à **La Bouillat** et rallier **Les Aguiards** puis **Les Grangeons**.
2. De là, repasser par le carrefour **Creux de la Tour** où l'on prend la direction de **La Piscine** (passage devant l'écloserie), poursuivre par **Les Marais** et **Les Farlaix**.
3. La découverte du territoire se prolonge en forêt jusqu'au carrefour du **Chamois**, pour traverser une piste de ski alpin et amorcer la descente sur **Le Chatelard**. Terminer le circuit par le belvédère du calvaire, avant le retour au cœur du village.

Sur votre chemin...



Méaudre (A)

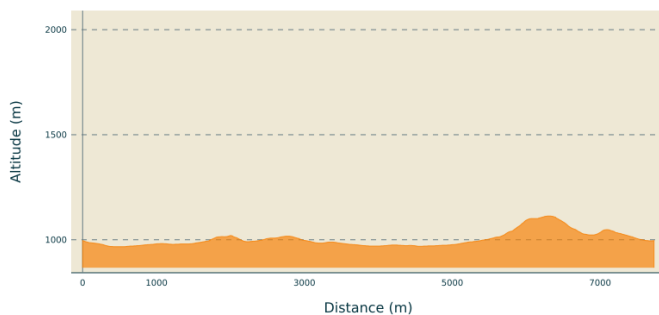
Toutes les infos pratiques

Recommandations

Utilisez les passages aménagés pour franchir les clôtures, refermez les portails et barrières, restez sur les chemins balisés.

Restez sur les chemins balisés c'est aussi respecter la propriété privée.

Profil altimétrique



Altitude min 967 m
Altitude max 1113 m

Transports

Bus : transisère [ligne 5120](#)

Accès routier

Depuis Grenoble, prendre la D531 jusqu'à Lans-en-Vercors, puis prendre la direction de Méaudre par la D106.

Parking conseillé

Grand parking au centre du village

Lieux de renseignement

OTI 4M - Bureau d'information de Méaudre
Place Locmaria, 38 112 Autrans-Méaudre-en Vercors

info.meaudre@otivercors.com

Tel : 04 76 95 20 68

<https://www.vercors-experience.com/>

Sur votre chemin...



Méaudre (A)

Méaudre, situé au sein du massif des Quatre-Montagnes, est un village de charme d'environ 1400 habitants, riche en patrimoine culturel et naturel. En circulant sur ses chemins lauzés, vous découvrirez son architecture locale, son église chargée d'histoire et le Val d'Autrans-Méaudre. L'hiver, le territoire d'Autrans-Méaudre constitue l'un des haut-lieu du ski nordique en France. Crédit photo : E. Charron