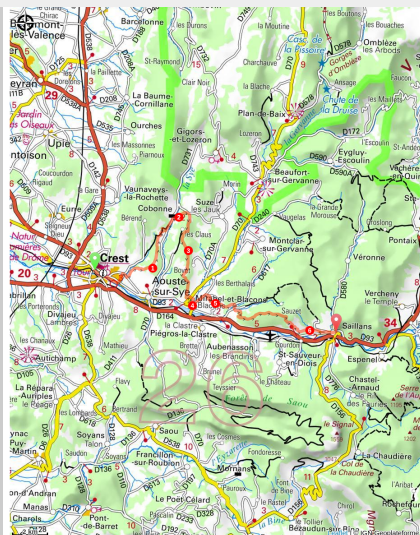


Traversée du Diois à VTT (GTV) - Crest / Saillans (étape 1)

GTV



Paysage du Diois (©Nacho_Grez)



Le parcours des Chemins du Soleil arrive de Valence et passe par Grane puis entre au cœur de la ville de Crest, célèbre pour sa tour médiévale et porte d'entrée de la vallée de la Drôme.

Un itinéraire qui permet d'allier VTT, baignade, dégustation de produits du terroir

Infos pratiques

Pratique : Itinérance

Durée : 2 h

Longueur : 28.8 km

Dénivelé positif : 920 m

Difficulté : Moyen



Type : Traversée

Thèmes : Accessible en transport en commun, Histoire et patrimoine

Itinéraire

Départ : Crest

Arrivée : Saillans

Balisage :  GTV à pied  GTV VTT  PR

1. Le balisage spécifique GTV à VTT débute devant la gare SNCF, avec une traversée de la ville par le centre, le long des berges de la Drôme. Après avoir traversé le parc Bosquet, l'itinéraire chemine au milieu des quartiers résidentiels pour s'acheminer dans la campagne et rejoindre une première ascension jusqu'à **Serre des Chiprons** par un petit sentier raide mais très agréable dans la forêt.
2. Ensuite par une large piste, l'itinéraire continue au nord jusqu'au village de **Cobonne** en passant par **Tramelas**.
3. Peu avant le village, il faut traverser la route et remonter vers Notre-Dame de la Protection par un chemin pentu et technique rendu difficile avec l'érosion. Prendre alors la direction du sud et dans la forêt suivre une ligne de crête, **Serre Ferrande, Serre des Aigles, Serre de la Garenne** sur la commune de **Suze-sur-Crest**.
4. Par un petit sentier, on descend au niveau du village de **Mirabel-et-Blacons** au milieu des premières lavandes et vignes, avec en arrière-plan la très belle forêt de Saoû.
5. On remonte ensuite par la route à l'ancien village de **Mirabel**, puis on traverse la vallée suivante par le hameau du **Chaylar**, avant de remonter de nouveau sur une petite colline au milieu de la forêt de pins jusqu'à **Serre Miron**.
6. Ensuite, une bonne descente nous attend jusqu'au cœur du beau village de bord de Drôme, **Saillans**. Attention certaines portions caillouteuses peuvent être glissantes.

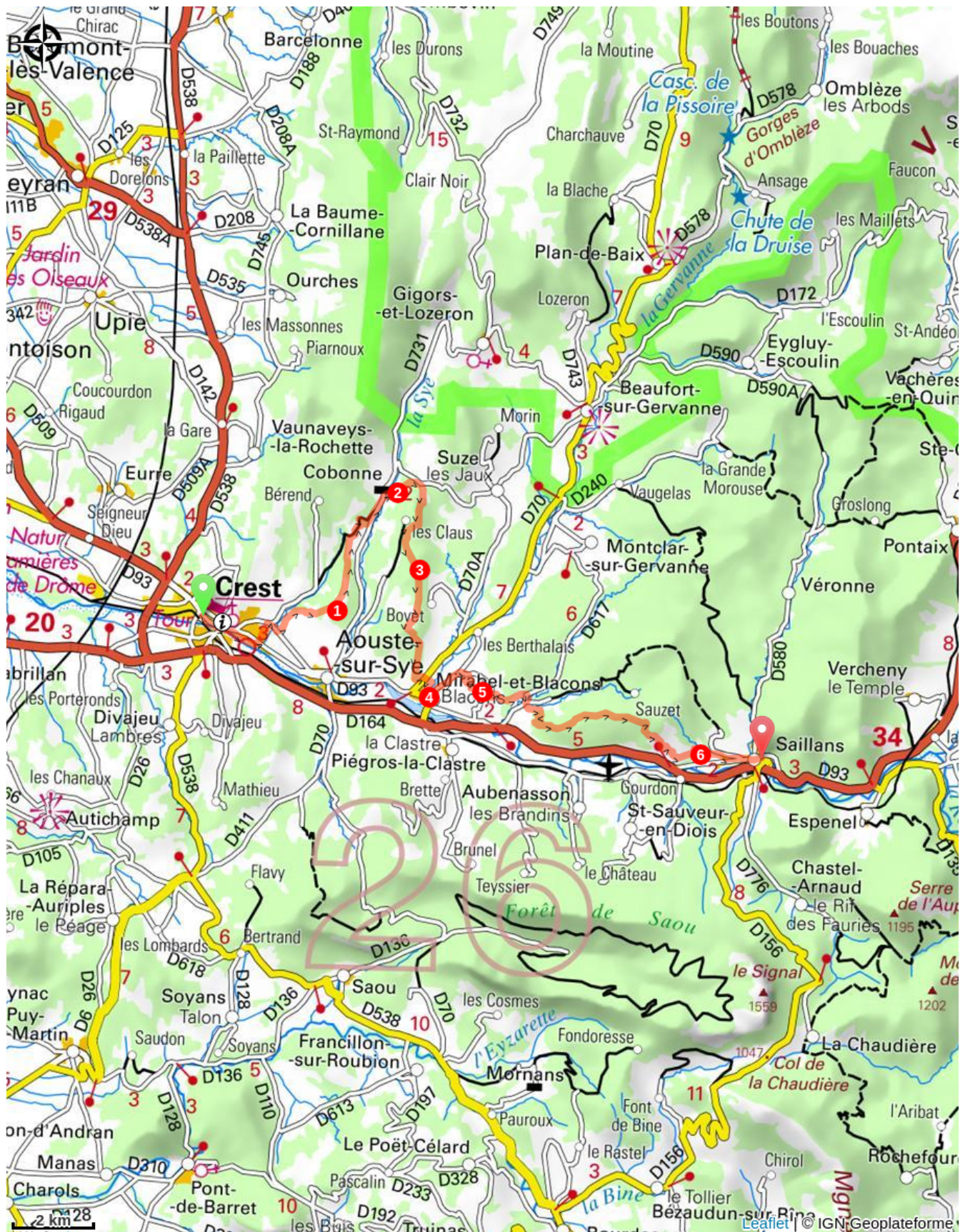
Données techniques : directions à suivre / principaux carrefours structurants

Crest (gare) > Cobonne : +263 m / -135 m / 8,2 km

Cobonne > Mirabel-et-Blacons : +234 m / -330 m / 8,1 km

Mirabel-et-Blacons > **Saillans** : +417 m / -365 m / 12,7 km

Sur votre chemin...



Toutes les infos pratiques

⚠️ Recommandations

Certaines étapes utilisent une partie des sentiers VTT de la Base VTT FFC du Pays Diois. Retrouvez tous les itinéraires de la base sur le site web : <https://www.diois-tourisme.com/fr/experiences-outdoor/randonner-en-pays-diois/a-velo-vtt/idees-de-circuits-topos-vtt/>

Attention, l'été par temps chaud, ce secteur peu ombragé et sec nécessite d'emporter avec vous de l'eau en quantité suffisante ainsi qu'une (ou plusieurs) protections(s) solaire(s) (crème, chapeau, etc.).

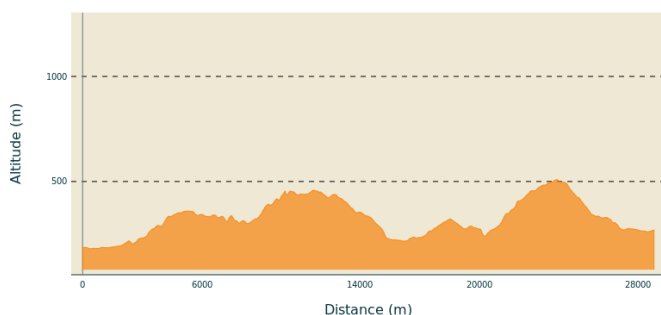
Utilisez les passages aménagés pour franchir les clôtures, refermez les portails et barrières derrière vous.

Restez sur les chemins balisés c'est aussi respecter la propriété privée.

Vététistes : lors du dépassement de piétons mais surtout de cavaliers, faites du bruit, signalez-vous pour ne pas surprendre les chevaux.

Lors du croisement de cavaliers, ralentissez, écartez-vous, ne faites pas de mouvements brusques.

Profil altimétrique



Altitude min 180 m
Altitude max 509 m

Transports

Gare SNCF de Crest

Le calculateur d'itinéraire multimodal OÙRA vous donne accès à toutes les correspondances entre les trains régionaux, transports urbains et ligne de bus départementale : <https://www.oura.com/>

Accès routier

Depuis Grenoble, Prendre A480 à Saint-Egrève et quitter N481. Prendre A49/E713 en direction de D538 à Bourg-de-Péage.

Prendre la sortie 6 et quitter A49/E713 Suivre D538 en direction de Rue de la République à Crest

Parking conseillé

Gare de Crest

Lieux de renseignement

Association des Grandes Traversées du Vercors

<https://montourenvercors.com/>

Office de tourisme du Pays de Crest
Saillans

Place du Général de Gaulle, 26400
Crest

accueil@coeurdedrome.com

Tel : 04 75 25 11 38

<https://www.valleedeladrome-tourisme.com/>

