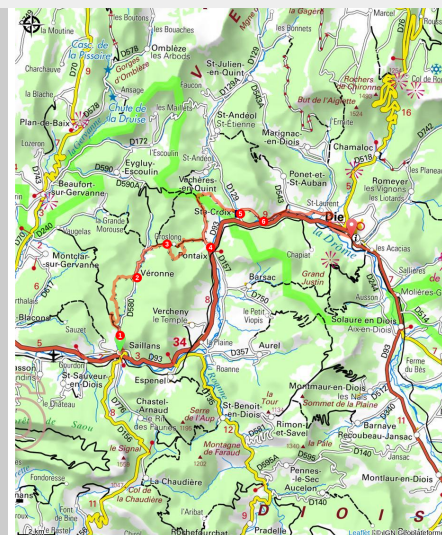


Traversée du Diois à VTT (GTV) - Saillans / Die (étape 2)

GTV

Diois - Sainte-Croix



Vue sur Die (©Pierre Jayet)

Pendant la période estivale, la rivière la Drôme vous attend pour un rafraîchissement !

Une étape qui vous permet de découvrir de beaux villages

Infos pratiques

Pratique : Itinérance

Durée : 3 h 30

Longueur : 31.0 km

Dénivelé positif : 984 m

Difficulté : Moyen

Type : Traversée

Thèmes : Accessible en transport en commun, Agriculture et Savoir faire, espaces naturels, Histoire et patrimoine

Itinéraire

Départ : Saillans

Arrivée : Die

Balisage :  PR

1. Du village de **Saillans** au pied des Trois Becs, prendre direction plein nord par une jolie petite route goudronnée pour se mettre en jambes. À **Grosse Pierre**, prendre la piste à gauche et peu avant la maison forestière de Roury prendre à un autre chemin à droite qui remonte le **Ravin des Lausières**.
2. Au bout de ce chemin, prendre un petit sentier jusqu'au **Col de Vachons** avant de descendre sur le hameau de **Véronne** et rejoindre la route départementale pendant quelques mètres.
3. De là, emprunter à nouveau une piste en direction du **Col de Véronne**. Cette section est très sauvage, vous traverserez très peu de zones habitées.
4. Du **Col de Véronne**, descendre par un très beau sentier jusqu'au village de **Pontaix** qui mérite un petit détour.
5. Par une piste en légère montée au milieu des vignes puis des bois, l'itinéraire vous achemine jusqu'au **collet des Croisières** avant de redescendre jusqu'au village de **Sainte-Croix**.
6. Une visite, voire une halte au Monastère, est à prévoir si vous en avez le temps. Après le village, l'itinéraire traverse la rivière la Sure et rejoint la **Tour du Péage** par une large piste avant de longer la rivière Drôme jusqu'aux portes de la ville de **Die**. Après avoir traversé la départementale 93, le parcours se faufile entre habitations, champs et zones d'activités jusqu'au cœur de la ville de Die ou cette première étape se termine.

Données techniques : directions à suivre / principaux carrefours structurants

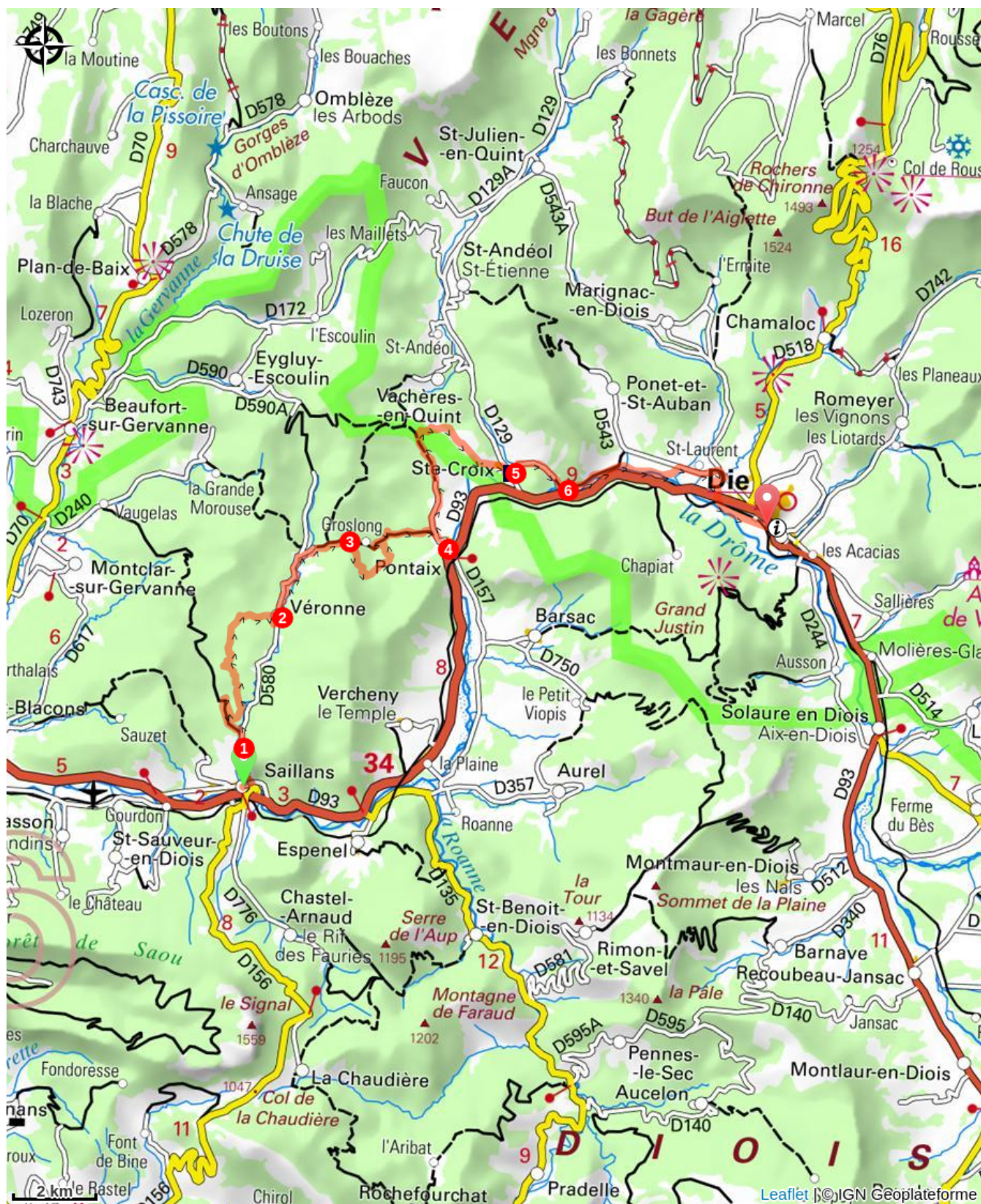
Saillans > Col de Véronne : +576 m / -240 m / 11,6 km

Col de Véronne > Pontaix : +43 m / -266 m / 5 km

Pontaix > Sainte-Croix : +243 m / -233 m / 6 km

Sainte-Croix > **Die** : +117 m / -110 m / 8,7 km

Sur votre chemin...



Sainte-Croix (A)

Toutes les infos pratiques

⚠️ Recommandations

Certaines étapes utilisent une partie des sentiers VTT de la Base VTT FFC du Pays Diois. Retrouvez tous les itinéraires de la base sur le site web : <https://www.diois-tourisme.com/fr/experiences-outdoor/randonner-en-pays-diois/a-velo-vtt/idees-de-circuits-topos-vtt/>

Attention, l'été par temps chaud, ce secteur peu ombragé et sec nécessite d'emporter avec vous de l'eau en quantité suffisante ainsi qu'une (ou plusieurs) protections(s) solaire(s) (crème, chapeau, etc.).

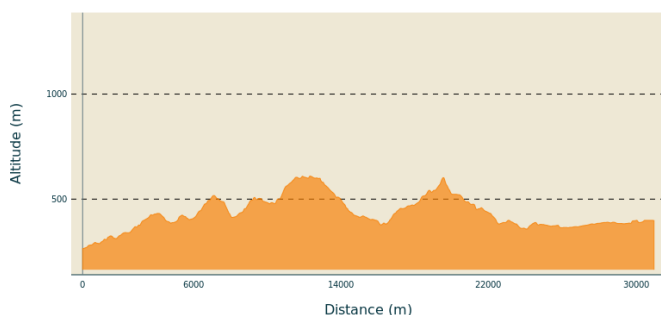
Utilisez les passages aménagés pour franchir les clôtures, refermez les portails et barrières derrière vous.

Restez sur les chemins balisés c'est aussi respecter la propriété privée.

Vététistes : lors du dépassement de piétons mais surtout de cavaliers, faites du bruit, signalez-vous pour ne pas surprendre les chevaux.

Lors du croisement de cavaliers, ralentissez, écartez-vous, ne faites pas de mouvements brusques.

Profil altimétrique



Altitude min 264 m
Altitude max 610 m

Transports

Le calculateur d'itinéraire multimodal OÙRA vous donne accès à toutes les correspondances entre les trains régionaux, transports urbains et ligne de bus départementale : <https://www.oura.com/>

Parking conseillé

Village de Saillans

Lieux de renseignement

Association des Grandes Traversées du Vercors

<https://montourenvercors.com/>

Office de tourisme du Pays de Crest
Saillans

Place du Général de Gaulle, 26400
Crest

accueil@coeurdedrome.com

Tel : 04 75 25 11 38

<https://www.valleedeladrome-tourisme.com/>

Office de tourisme du Pays du Diois
Rue des Jardins, 26150 Die

contact@diois-tourisme.com

Tel : 04 75 22 03 03

<http://www.diois-tourisme.com/>



Sur votre chemin...



Sainte-Croix (A)

Commune d'environ 100 habitants, le charmant village de Sainte-Croix marque l'entrée de la vallée de Quint qui doit son nom à l'emplacement de la cinquième borne milliaire depuis Die.

Crédit photo : © Ludivine Marcon - OT pays Diois