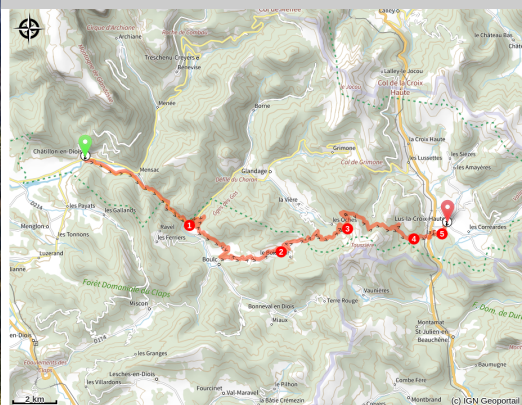


Traversée du Diois à VTT (GTV) - Châtillon / Lus-La-Croix-Haute (étape 4)

GTV

Diois - Châtillon-en-Diois



(© Paul-Andre_COUMES)

Une belle étape qui vous monte vers le Rocher Rond, point culminant du Parc du Vercors.

Un parcours qui offre une grande diversité de paysages. On quitte les lavandes et son étage collinéen, pour rejoindre l'étage montagnard.

Infos pratiques

Pratique : Itinérance

Durée : 3 h 24

Longueur : 31.8 km

Dénivelé positif : 1520 m

Difficulté : Moyen

Type : Traversée

Thèmes : Agriculture et Savoir faire, espaces naturels, Histoire et patrimoine, Point de vue

Itinéraire

Départ : Châtillon-en-Diois
Arrivée : Lus-la-Croix-Haute
Balisage :  PR

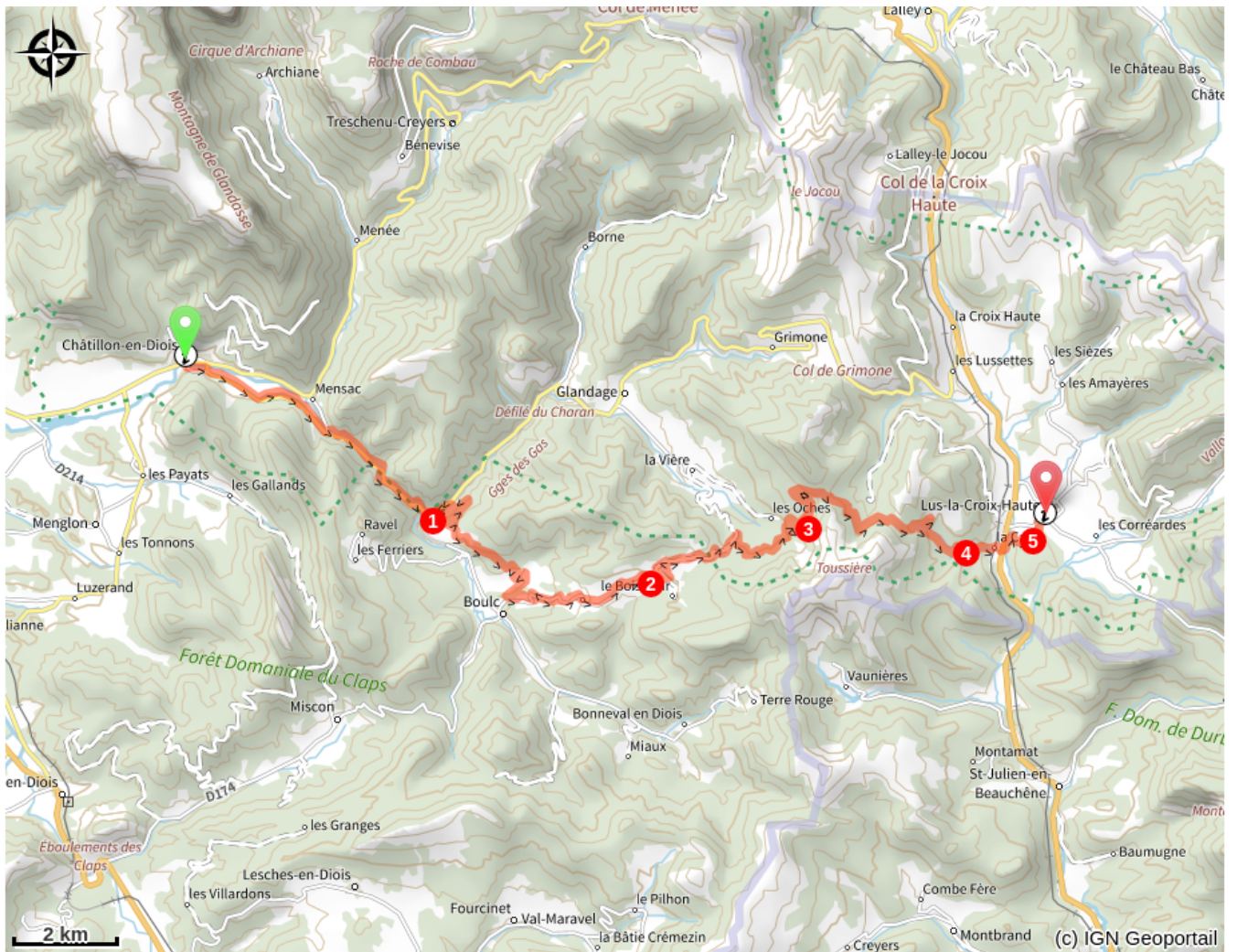
1. Depuis le splendide village de **Châtillon-en-Diois**, prendre la direction des gorges des Gâts sur une route agréable et roulante pendant 6,5 kilomètres. À l'entrée des gorges au niveau du **pont de Boulc**, emprunter une piste très pentue qui accède au petit hameau de **Soubreroche**, avant d'entamer une très belle descente un peu technique sur le hameau de la Combe.
2. Récupérer alors la petite route qui monte en direction des hameaux des Avondons et des Tatins, avant de prendre un beau sentier au milieu de la forêt puis des alpages jusqu'au **Col de Boulc**.
3. Du col, descendre du côté de Glandage sous la montagne de Toussière pour ensuite remonter jusqu'au **Col de Lus**.
4. On récupère le chemin des Templiers pour passer le **Col Navite**, à côté de la ruine des Templiers puis traverser les **Gorges de la Toussière** pour arriver au hameau de **La Caire**.
5. Traversez la grande route qui monte vers le col de **Lus-la-Croix-Haute** et terminez cette traversée du Diois par un sentier fort sympathique passant par le hameau du **Cheylard**. Vous êtes arrivé à **Lus-la-Croix-Haute** !

D'ici, plusieurs possibilités s'offrent à vous. La traversée du Diois par l'itinéraire GTV-Chemins du Soleil s'achève et vous laisse le choix d'emprunter le train à la gare de Lus, vous faire récupérer par un véhicule, ou encore de poursuivre l'aventure Chemins du Soleil en prenant la direction de la Cluse dans le Dévoluy et continuer jusqu'à Gap puis Sisteron point final de cette grande itinérance à VTT.

Données techniques : directions à suivre / principaux carrefours structurants

Châtillon-en-Diois > Le Relais : +149 m / -50 m / 7 km
Le Relais > Boulc : +369 m / -198 m / 6,5 km
Boulc > Col de Boulc : +450 m / -7 m / 6 km
Col de Boulc > Col de Lus : +402 m / -194 m / 5,7 km
Col de Lus > **Lus-la-Croix-Haute** : + 189 m / -649 m / 7 km

Sur votre chemin...



Toutes les infos pratiques

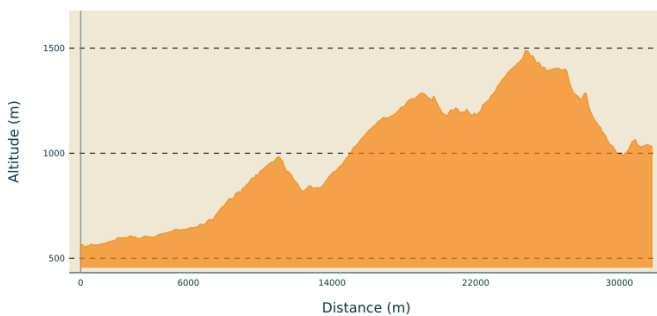
Recommandations

Utilisez les passages aménagés pour franchir les clôtures, refermez les portails et barrières, restez sur les chemins balisés.

Rester sur les chemins balisés c'est aussi respecter la propriété privée.

VTTistes, vous allez plus vite que les piétons et les cavaliers ! Pour éviter les accidents, ralentissez, avertissez et céder le passage en vous croisant.

Profil altimétrique



Altitude min 555 m

Altitude max 1489 m

Lieux de renseignement

Association des Grandes Traversées du Vercors

<https://montourenvercors.com/>

Office de tourisme de Châtillon-en-Diois

Square Jean Giono, 26410 Châtillon-en-Diois

chatillonendiois@diois-tourisme.com

Tel : 04 75 21 10 07

<http://www.chatillonendiois-tourisme.com/>

Office de tourisme de Lus-la-Croix-Haute

10 Place des Lucioles, 26620 Lus-la-Croix-Haute

luslacroixhaute@diois-tourisme.com

Tel : 04 92 58 51 85

<http://www.diois-tourisme.com>

