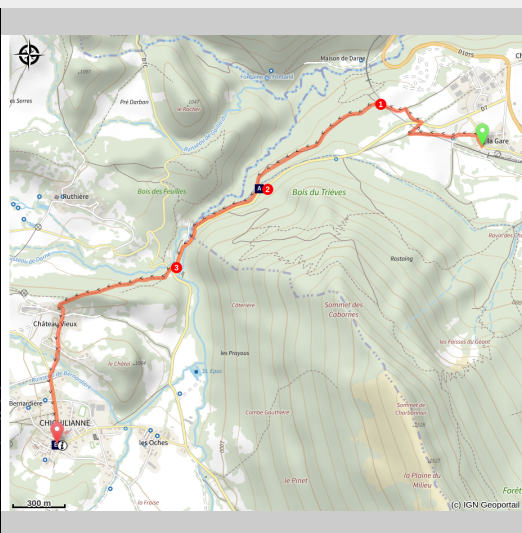


# Liaison GTV VTT - Clelles (gare) / Chichilianne

Trièves - Clelles

GTV



Gare de Clelles (E.Charron)

*Une liaison facile qui vous permet  
d'accéder à la GTV*

À la sortie de la gare, la vue sur les contreforts  
du Vercors et le Mont Aiguille sont une belle  
entrée en matière

## Infos pratiques

Pratique : Itinérance

Durée : 30 min

Longueur : 4.2 km

Dénivelé positif : 217 m

Difficulté : Facile




Type : Traversée

Thèmes : Accessible en  
transport en commun

# Itinéraire

Départ : Clelles (gare)

Arrivée : Chichilianne

Balisage :  GTV à pied  GTV VTT  PR

1. Au départ de la petite gare de **Clelles**, par la route prendre la direction du mont Aiguille, sur une centaine de mètres, ensuite, emprunter une piste sur la droite qui permet de passer à proximité du beau viaduc de Darne (**Bois des Chaux**) où passe le train !
2. Le chemin se poursuit dans une petite forêt de pins jusqu'au carrefour **Bois du Trièves** et vient récupérer le bord d'un canal jusqu'à l'ancien moulin de Faucherand.
3. Depuis **la Scie**, remonter en direction de Chichilianne par un joli sentier.

# Sur votre chemin...



Canal d'irrigation (A)

Chichilianne (B)

# Toutes les infos pratiques

## ⚠️ Recommandations

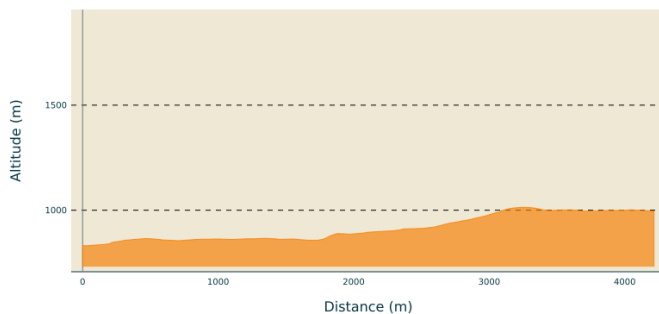
Utilisez les passages aménagés pour franchir les clôtures, refermez les portails et barrières derrière vous.

Restez sur les chemins balisés c'est aussi respecter la propriété privée.

Vététistes : lors du dépassement de piétons mais surtout de cavaliers, faites du bruit, signalez-vous pour ne pas surprendre les chevaux.

Lors du croisement de cavaliers, ralentissez, écartez-vous, ne faites pas de mouvements brusques.

## Profil altimétrique



Altitude min 831 m  
Altitude max 1014 m

## Transports

Ligne Transisère n°4500 arrêt gare SNCF de Clelles. Plus d'informations concernant les horaires sur le site [www.transisere.fr](http://www.transisere.fr)

Gare SNCF de Clelles

## Parking conseillé

Gare de Clelles

## Accès routier

Depuis Grenoble, prendre A480 et quitter D5, D106 et Rue du Vercors  
Prendre A51 en direction de D1075 à Monestier-de-Clermont  
Suivre D1075 en direction de Pl. de la Mairie/D252 à Clelles

## **Lieux de renseignement**

Association des Grandes Traversées du Vercors

<https://montourenvercors.com/>

Point d'information Chichilienne

Le Village, 38930 Chichilienne

Tel : 04 76 34 44 95

<http://www.trieves-vercors.fr/point-d-information-chichilienne.html>



# Sur votre chemin...

---



## Canal d'irrigation (A)

En 1821, pour permettre l'irrigation d'une partie des terres et des jardins de Clelles, une poignée de paysans entreprend la construction du canal. Equipé de nombreuses prises d'eau, il suffisait d'être actionnaire du syndicat pour pouvoir en bénéficier.

En ce début de XXe siècle, M. Corréard, meunier, loua une partie des droits pour une utilisation particulière : une usine hydroélectrique. Ainsi, il devient producteur d'électricité et approvisionne la commune de Clelles. Ce n'est que le 25 janvier 1948 que la commune de Clelles met fin à son contrat avec M. Corréard pour passer à l'électricité nationale ! Aujourd'hui, le canal sert toujours pour l'alimentation de la Minoterie du Trièves.

Crédit photo : M. Rocheblave

---



## Chichilianne (B)

Nichée au pied du Mont Aiguille, la commune de Chichilianne a conservée une organisation villageoise homogène, autour d'une église médiévale, de ses fours, et de ses fontaines. Ses nombreux hameaux, parmi lesquels Richardière, les Oches ou Ruthière témoignent de la richesse de l'architecture rurale du Trièves, usant largement de tuiles écailles, de génoises, et de "montoires".

Crédit photo : D. Leroy