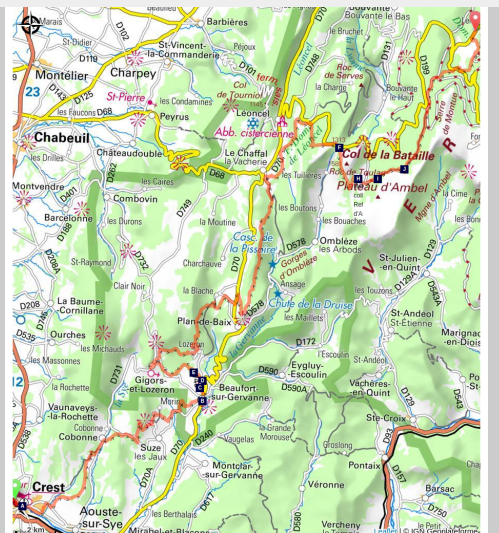


Liaison GTV VTT - Crest (gare) / Lente

Gervanne

GTV



(S&M Booth)

Laissez-vous embarquer direction le
Grand Tour du Vercors, pour un
dépaysement et une expérience
inoubliable.

Un parcours qui offre une grande diversité de
paysages !

Infos pratiques

Pratique : Itinérance

Durée : 2 jours

Longueur : 68.7 km

Dénivelé positif : 2851 m

Difficulté : Difficile




Type : Traversée

Thèmes : Accessible en
transport en commun, espaces
naturels, Faune, Flore, Histoire
et patrimoine, Pastoralisme,
Point de vue

Itinéraire

Départ : Crest

Arrivée : Lente

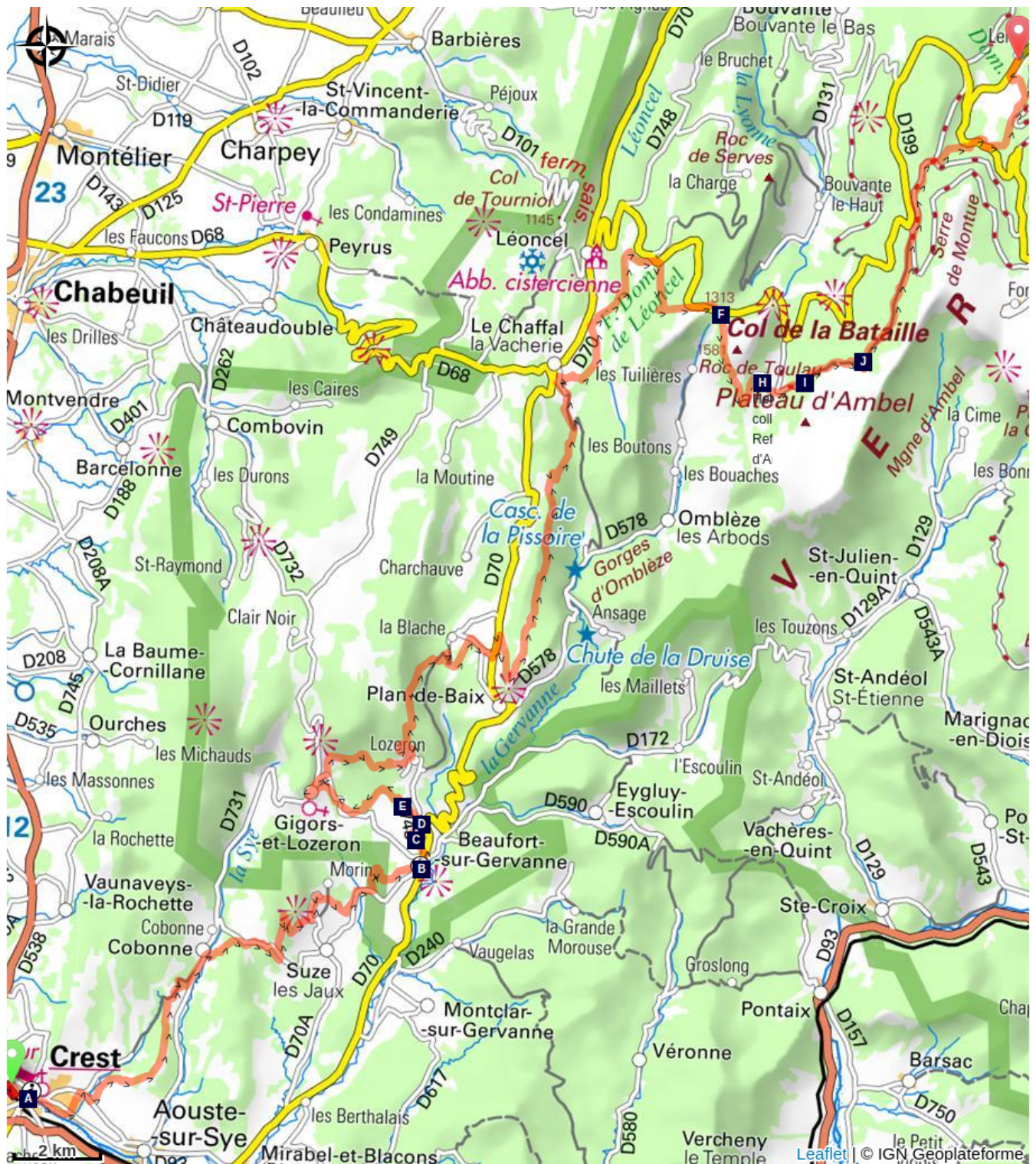
Balisage :  GTV à pied  GTV VTT  PR

Cette liaison entre Crest, ville porte du Parc, et Lente pour rejoindre le Grand Tour du Vercors est un itinéraire globalement à profil montant. C'est pourquoi, nous vous proposons de le faire en trois étapes afin de prendre le temps de découvrir les beaux paysages et villages de ce secteur peu connu du Vercors, la Gervanne. Cet itinéraire peut également servir d'échappatoire à la descente pour ceux qui souhaitent quitter le Grand Tour du Vercors à Lente pour rejoindre Crest et sa Gare. La liaison peut alors se réaliser en deux jours !

Étapes :

1. Liaison GTV VTT - Crest / Beaufort-sur-Gervanne (étape 1)
18.0 km / 638 m D+ / 5 h 30
2. Liaison GTV VTT - Beaufort-sur-Gervanne / Léoncel (étape 2)
30.2 km / 1400 m D+ / 3 h
3. Liaison GTV VTT - Léoncel / Bouvante - Lente (étape 3)
23.2 km / 0 m D+ / 3 h

Sur votre route...



Crest, patrimoine culturel et historique (A)

Résistance en Gervanne (C)

Plateau des Chaux (E)

Refuge d'Ambel (G)

Le cerf (I)

La reconstruction (B)

Domaine des Arômes (D)

Col de la Bataille (F)

Ferme d'Ambel : théâtre de la résistance (H)

Refuge de Tubanet (J)

Toutes les informations pratiques

⚠️ Recommandations

Attention, l'été par temps chaud, ce secteur peu ombragé et sec nécessite d'emporter avec vous de l'eau en quantité suffisante ainsi qu'une (ou plusieurs) protections(s) solaire(s) (crème, chapeau, etc.).

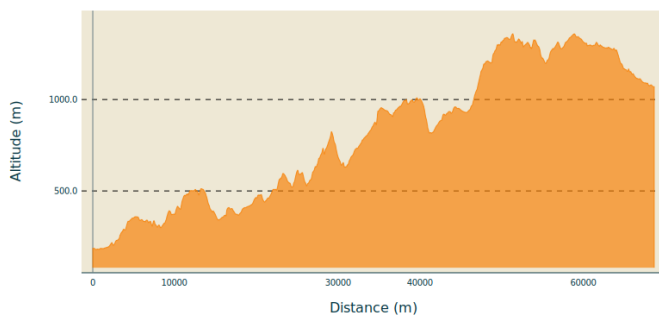
Utilisez les passages aménagés pour franchir les clôtures, refermez les portails et barrières derrière vous.

Restez sur les chemins balisés c'est aussi respecter la propriété privée.

Vététistes : lors du dépassement de piétons mais surtout de cavaliers, faites du bruit, signalez-vous pour ne pas surprendre les chevaux.

Lors du croisement de cavaliers, ralentissez, écartez-vous, ne faites pas de mouvements brusques.

Profil altimétrique



Altitude min 180 m
Altitude max 1359 m

Transports

En train :

Gare SNCF à Crest

Le calculateur d'itinéraire multimodal OÙRA vous donne accès à toutes les correspondances entre les trains régionaux, transports urbains et ligne de bus départementale : <https://www.oura.com/>

En Bus :

Avec les cars Région Drôme depuis Valence ou Crest, prendre la [ligne D25](#)

En Autostop :

Possibilité d'aller et/ou retour en autostop avec Rezo Pouce (retrouvez tous les arrêts sur www.rezopouce.fr)

Accès routier

Depuis Grenoble, Prendre A480 à Saint-Egrève et quitter N481. Prendre A49/E713 en direction de D538 à Bourg-de-Péage.

Prendre la sortie 6 et quitter A49/E713 Suivre D538 en direction de Rue de la République à Crest

Parking conseillé

Gare de Crest

En covoiturage :

Proposez ou réservez votre covoiturage avec la plateforme régionale [Mov'Ici](#).

Lieux de renseignement

Association des Grandes Traversées du Vercors

<https://montourenvercors.com/>

Office de tourisme du Pays de Crest Saillans

Place du Général de Gaulle, 26400 Crest

accueil@coeurdedrome.com

Tel : 04 75 25 11 38

<https://www.valleedeladrome-tourisme.com/>

Point info tourisme Beaufort-sur-Gervanne

Route de Plan-de-Baix, 26400

Beaufort-sur-Gervanne

Tel : 04 75 25 11 38

<http://www.gervanne-sye.com/>



Sur votre route...



Crest, patrimoine culturel et historique (A)

Fondée au Xe siècle, Crest, avec son centre ancien, est surplombée depuis près de 900 ans par le plus haut donjon de France.

« Ville-porte » du Parc du Vercors, Crest a su préserver cet héritage historique. Venez découvrir ses églises, couvents et architecture typique en vous baladant dans les ruelles de vieille ville.

Trois circuits thématiques à découvrir en office de tourisme, permettent de découvrir Crest, son histoire et son patrimoine.



La reconstruction (B)

En descendant la route du Vercors, vous avez pu observer de nombreuses maisons dites de "la reconstruction" (crépi gris des façades).

En 1944, "la reconstruction" a souvent remodelé l'aspect architectural du village.

Crédit : Les Amis de la Maison de la Résistance Mathias Mathieu




Résistance en Gervanne (C)

Dès 1943, le premier maquis de France s'installe sur la commune d'Omblèze.

La vallée de la Gervanne a été lors des événements de 1944 au coeur du dispositif de défense Sud-Ouest du Vercors.


Crédit : Les Amis de la Maison de la Résistance Mathias Mathieu



Domaine des Arômes (D)

Le domaine des arômes est un jardin botanique du laboratoire Sanoflore, des plantes aromatiques et médicinales y sont cultivées en agriculture biologique. Le laboratoire Sanoflore est notamment spécialisé dans la distillation et la production d'huiles essentielles.

Crédit : S.M Booth



Plateau des Chaux (E)

Le Plateau de Chaux est un lieu où la biodiversité est riche. Les pratiques agricoles permettent d'accueillir des espèces remarquables et une importante diversité biologique (plantes messicoles, avifaune, orchidées, insectes pollinisateurs). Dans toute la vallée de la Gervanne, pelouses sèches, talus, forêts claires et landes épineuses foisonnent d'orchidées d'avril à Juin. Elles sont toutes protégées. Ne les cueillez pas !

Crédit : S.M Booth



Col de la Bataille (F)

Plusieurs hypothèses existent quant à l'origine du nom du Col de la Bataille. Il se pourrait que le nom provienne du conflit entre les moines de Léoncel et les moines de l'autre versant pour la suprématie de l'élevage Ovin. Une autre hypothèse évoque la confrontation entre les vents du Nord et les vents du Sud.

Crédit : S.M Booth



Refuge d'Ambel (G)

Ce refuge, non gardé, aménagé dans une ancienne ferme compte 19 couchages. Des toilettes sèches. Une fontaine aménagée à 10 mètres de l'entrée. Pas de chauffage.

Une grosse bâtisse en pierre de 3 étages :

- une salle principale avec une grande cheminée, 3 grandes tables et un bat-flanc 5 places.
- une échelle monte à l'étage, organisé en 3 bat-flanc pour le couchage.
- une grande salle en contre-bas avec une porte à double-battant sans isolation, contient une table pique-nique et encore un peu de bois en réserve. Pas de moyen de chauffage dans cette grande salle.

Un stock de bûches qui peut être important sur le côté droit en sous-pente, un autre en bas à côté de l'entrée de la grande salle, sous abri et quelques fois dans la grande salle.

Ce refuge est tout proche des refuges de Tubanet et de Gardiol. La fontaine se trouve dans l'enclos du refuge d'Ambel.

Crédit : B. Claeysen



Ferme d'Ambel : théâtre de la résistance (H)

Premier maquis de France : Une première équipe d'une cinquantaine de cheminots du dépôt de la gare de Grenoble arriva à Ambel le 6 janvier 1943. Paul Dehières, l'un des membres fondateurs du mouvement Franc-Tireur de Grenoble, était lui-même cheminot.

À ses débuts, le camp était formé d'une majorité de Grenoblois, Fontainois et de banlieusards grenoblois, les Romanais et Valentinois n'arrivant que plus tard. Les réfractaires étaient employés au bûcheronnage et au transport du bois par la société exploitant le domaine forestier d'Ambel et recevaient un salaire. La société d'exploitation forestière était une association de quatre personnes : deux Grenoblois, un Parisien et la famille Huillier, très active au sein du mouvement Franc-Tireur de Villard-de-Lans.

Après l'attaque du camp par la Milice et les GMR, le 16 avril 1944, certains maquisards purent rejoindre d'autres camps du Vercors, choisirent d'autres maquis, ou encore rentrèrent chez eux avec la promesse de revenir après le Débarquement allié ; beaucoup, toutefois, ne rejoindront pas le Vercors le moment venu.

[en savoir +](#)

Crédit : B. Claeysen



Le cerf (I)

La forêt d'Ambel est particulièrement appréciée des Cerf. Ce grand cervidé pouvant peser jusqu'à 250 kilos, vient se reproduire en forêt d'Ambel. De la mi-septembre à la mi-octobre, c'est la période de rut, vous pouvez alors entendre le brame du Cerf. Cependant, cette période importante pour le Cerf demande une certaine tranquillité, restez sur les chemins et soyez silencieux, respectez les consignes des panneaux d'informations.

Crédit : S&M Booth



Refuge de Tubanet (J)

Refuge non gardé. 22 couchages. Grande bâtisse qui n'a pas d'eau a proximité. Un accès au dortoir par un escalier extérieur (issue de secours) permet d'y entrer même avec un épais manteau de neige.

Un poêle et une réserve de bois. Attention la cheminée est condamnée, ne pas l'utiliser.

3 grandes tables type pique-nique rivées au sol et beaucoup d'espace.

Couchages situés à l'entre étage et à l'étage sur des bas-flancs (caisson de bois).

2 extincteurs à poudre (un dans la salle près des escaliers, le second à l'étage des couchages près de l'entrée).

Toilettes sèches.

1 balai, une pelle. Pas de scie ni de hache, mais les bûches sont coupées à la dimension du poêle.

Refuge proche des refuges de Gardiol.et Ambel

Crédit : Département de la Drôme