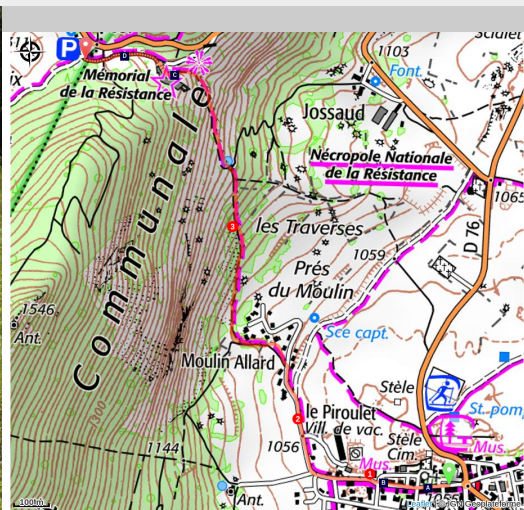


Chemins de la Liberté : Vassieux - Col de La Chau

Vercors-Drôme - Vassieux-en-Vercors



Mémorial de la Résistance en Vercors (Pascal Conche / Mémorial de la Résistance en Vercors)

Ce parcours permet de découvrir le village de Vassieux, qui a payé un lourd tribut lors des combats du Vercors, puis de prendre de la hauteur en empruntant le sentier qui reliait le village au camp de maquisards n°6 pendant la Seconde Guerre mondiale. Ce sentier, quelque peu ardu, s'élève au travers des buis pour arriver au Mémorial de la Résistance en Vercors. Un effort récompensé par un panorama imprenable sur les sommets du massif.

Découverte d'un lieu emblématique de l'histoire du Vercors, au départ du village avant d'atteindre les hauteurs. De là-haut, on embrasse une vue panoramique sur les massifs du Vercors et la plaine de Vassieux, théâtre de violents affrontements en 1944.

Itinéraire

Départ : Vassieux-en-Vercors (village)

Arrivée : Vassieux-en-Vercors (village)

Balisage :  PR

Infos pratiques

Pratique : À pied

Durée : 2 h

Longueur : 2.2 km

Dénivelé positif : 293 m

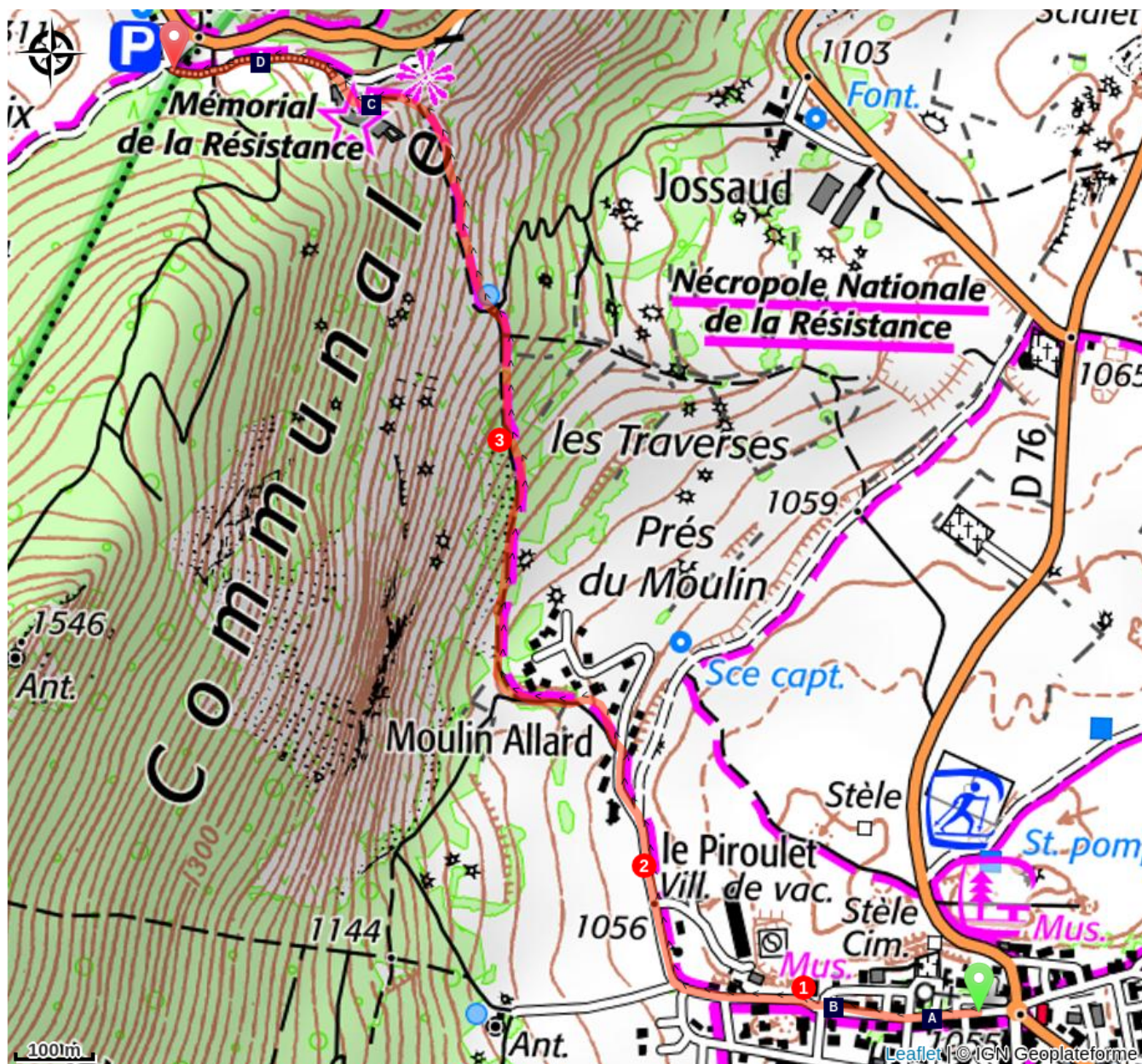
Difficulté : Moyen

Type : Aller-retour

Thèmes : Accessible en transport en commun, Histoire et patrimoine, Point de vue, Résistance

1. Départ de **Vassieux-en-Vercors**, se diriger vers le Musée départemental de la Résistance, derrière l'église en direction des **Cheneaux**. Le clocher est l'unique témoin de l'ancien édifice suite aux bombardements de 1944.
2. Suivre la route balisée (GR 95), passer derrière le village de vacances "Le Piroulet" puis emprunter la route qui traverse le début du hameau "Moulin Allard" à gauche.
3. Prendre ensuite le chemin balisé qui monte à gauche, indiqué par un panneau signalétique en direction du **Col de la Chau**. Après l'ancienne carrière, le sentier s'élève le long d'une pente au dénivelé marqué jusqu'au Mémorial de la Résistance en Vercors. De là, possibilité d'emprunter les marches menant au **Col de la Chau** pour profiter du "sentier de l'architecture", exposition extérieure sur l'architecture contemporaine du Mémorial. La visite du Mémorial permet d'enrichir la balade (environ 2h de visite).
4. Le retour s'effectue par le même itinéraire en direction de **Vassieux-en-Vercors**.

Sur votre chemin...



Eglise de Vassieux (A)

Musée départemental de la
Résistance (B)

Mémorial de la Résistance en
Vercors (C)

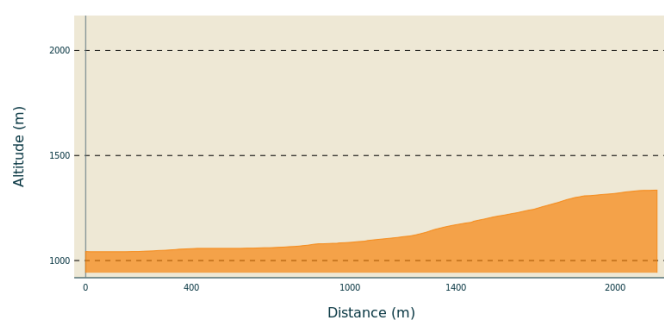
Mémorial, parcours architecture (D)

Toutes les infos pratiques

⚠️ Recommandations

Attention, le sentier escarpé qui monte au Mémorial de la Résistance peut être délicat par temps de pluie et en fin d'hiver.

Profil altimétrique



Altitude min 1042 m
Altitude max 1335 m

Transports

En train :

Gare de Grenoble, Valence ou Die
Calculateur d'itinéraire et correspondances : <https://www.oura.com/>

En bus :

Depuis Die :

[Service à la demande "T.A.D"](#) (transport à la demande) vers La Chapelle, Vassieux, St Agnan / Col de Rousset, St Martin, St Julien en Vercors (sauf dimanches et fériés).

Réservation obligatoire au 04 8000 7000, au plus tard 24h avant votre trajet.

Depuis Valence :

Valence-ville ou Valence-TGV : [Ligne D05](#) jusqu'à Vassieux-en-Vercors

Depuis Grenoble :

avec les cars Région [T64](#) par Engins ou [T65](#) par Saint-Nizier-du-Moucherotte rejoindre Villard)

- [Puis service à la demande "T.A.D"](#) (transport à la demande) (sauf dimanches et fériés)

Réservation obligatoire au 04 8000 7000, au plus tard 24h avant votre trajet.

En Autostop :

Possibilité d'aller et/ou retour en autostop avec Rezo Pouce depuis Villard, Lans et Grenoble (retrouvez tous les arrêts Vercors sur www.rezopouce.fr) ↵

↵

En covoiturage :

Proposez ou réservez votre covoiturage avec la plateforme régionale [Mov'Ici](#).

Accès routier

Depuis Villard-de-Lans ou Pont-en-Royans, prendre la direction de La Chapelle-en-Vercors, puis suivre Vassieux-en-Vercors sur la D178.

Depuis le Col de Rousset, suivre la D518 puis la D76 en direction de Vassieux-en-Vercors.

Le parking se situe au centre du village.

Parking conseillé

Parking au centre de Vassieux

Lieux de renseignement

OTI Vercors-Drôme - Bureau La
Chapelle-en-Vercors
Place Pietri, 26 420 La Chapelle-en-
Vercors

info@vercors-drome.com

Tel : 04 75 48 22 54

<http://www.vercors-drome.com/>

Sur votre chemin...



Eglise de Vassieux (A)

L'église de Vassieux-en-Vercors ne fut pas épargnée lors des bombardements de la seconde guerre mondiale. Le clocher est l'unique témoin de l'ancienne église. Le nouveau bâtiment de l'église jouxtant le clocher (seul édifice conservé), a été réalisé par l'architecte Pierre Myassard. Lors de la reconstruction de l'édifice, le chœur fut réorienté à l'ouest. Les décors ont été créés par les peintres Aujame, Humblot et Borgès, le maître-verrier grenoblois Montfallet et le sculpteur [Emile Gilioli](#). La peinture du chœur a été remplacée par un retable de l'artiste Carmelo Zagari, deux vitraux et l'autel ont été conçus par Jean-Marc-Cérino. L'autel, réalisé en pierre de Tavel, abrite les reliques d'Edith Stein juive allemande devenue carmélite et morte en déportation à Auschwitz en 1942.

[En savoir +](#)

Crédit photo : E. Georges



Musée départemental de la Résistance (B)

Fondé par un ancien maquisard, le musée à été entièrement rénové en 2010. Le parcours muséographique ponctué par la présentation des riches collections, croise l'histoire renouvelée du maquis et de la reconstruction avec les témoignages du fondateur. La riche collection d'objets d'époque et des bornes tactiles ponctuent le parcours organisé autour de 3 thèmes:- "Le Vercors avant le Vercors" contexte local et international 1918-1942- "Le maquis du Vercors" : histoire mise en contexte du maquis fin 1942 à août 1944- "Le Vercors après le Vercors" : l'après-guerre: reconstruction du Vercors, commémorations et constructions mémorielles.

Crédit photo : Département de la Drôme



Mémorial de la Résistance en Vercors (C)

Le Vercors, forteresse naturelle imposant ses parois abruptes aux vallées qui l'entourent, fut le témoin d'épisodes tragiques durant la seconde Guerre Mondiale. Il apparut comme un refuge idéal pour la Résistance. Le Mémorial de la Résistance en Vercors a pour objectif de restituer le devoir de mémoire. Construit non loin du maquis (Camp C6), il symbolise à lui seul notamment par son architecture, le souvenir de ces événements. Il témoigne de l'engagement des femmes et hommes qui ont lutté pour la liberté. Il fait le lien entre le paysage et la Résistance. Il retrace les années noires et les combats. Il exprime aussi l'espoir notamment avec la proclamation de la République du Vercors. Il invite le visiteur à passer de l'ombre à la lumière par un parcours symbolique et sensible. Il permet enfin de nous interroger sur ce que représente encore la Résistance aujourd'hui pour les jeunes générations.

[en savoir +](#)

Crédit photo : Focus Outdoor



Mémorial, parcours architecture (D)

Depuis le parking du Col de la Chau, différentes stations d'information vous donnent à comprendre les intentions des Architectes qui ont conçu le bâtiment du Mémorial de la Résistance.

Station 1 : la géographie de Vassieux, pourquoi avoir choisi cet emplacement pour le Mémorial ?

Station 2 : Les veilleurs, cheminées sur le toit du Mémorial.

Station 3 : Les étapes d'un projet

Station 4 : la force de l'architecture

Station 5 : le lien avec le Camp 6

[en savoir +](#)

Crédit photo : M. Rocheblave