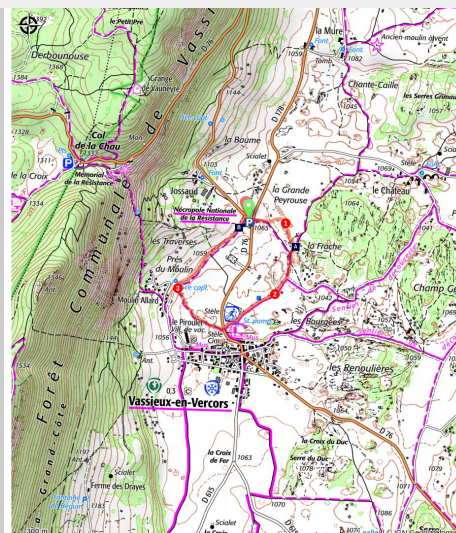


Chemins de la Liberté : Nécropole de Vassieux

Vercors-Drôme - Vassieux-en-Vercors



Nécropole de Vassieux-en-Vercors (Stephane Prodent / Mémorial de la Résistance en Vercors)

La visite libre de la Nécropole de Vassieux-en-Vercors, prélude à cette boucle facile, invite à se remémorer les combats de juillet 1944 et le parcours de résistants. Vous traversez ensuite la vaste plaine de Vassieux, lieu d'atterrissage des planeurs ennemis.

Un itinéraire commémoratif sur le vaste plateau karstique de Vassieux, jalonné par les lapiaz et les dolines.

Infos pratiques

Pratique : À pied

Durée : 1 h

Longueur : 2.4 km

Dénivelé positif : 33 m

Difficulté : Facile

Type : Boucle

Thèmes : Géologie, Histoire et patrimoine, Résistance

Itinéraire

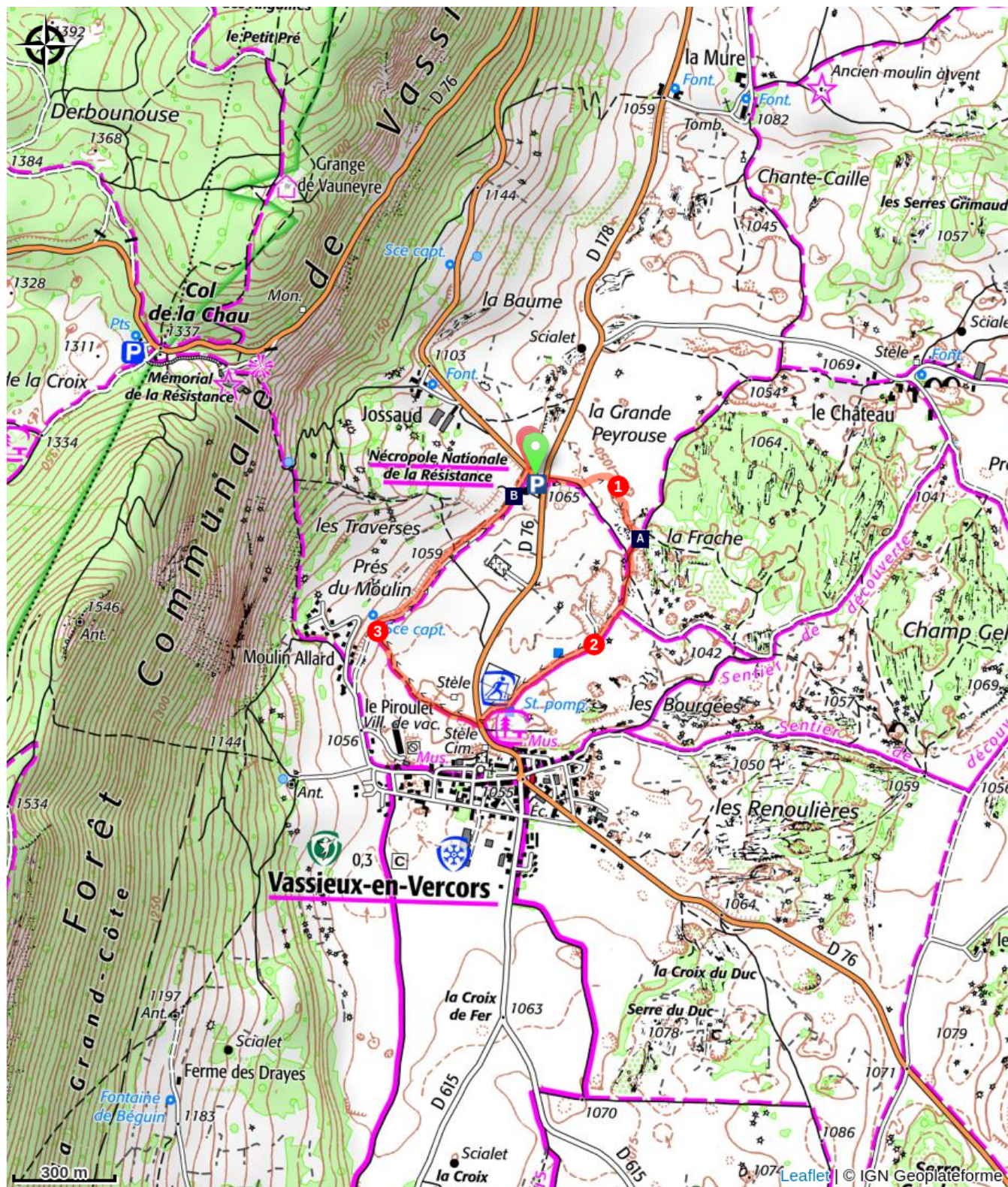
Départ : Nécropole de Vassieux-en-Vercors

Arrivée : Nécropole de Vassieux-en-Vercors

Balisage :  PR

1. Départ du parking de la **Nécropole**. Traverser la D76 au niveau du portail pour emprunter le chemin balisé se trouvant en face, en direction de **La Grande Peyrouse**.
2. Au croisement de **La Grande Peyrouse**, poursuivre en direction de **Pourlette**.
3. A **Pourlette**, un panneau d'interprétation explique la formation géologique du Vercors. Traverser à nouveau la D76 et prendre le chemin en face qui part à travers champs. Il mène à l'emplacement d'un ancien moulin à eau, mis en valeur récemment. Une fois sur le chemin, prendre à droite en direction de la **Nécropole**. La piste vous ramène à votre point de départ.

Sur votre chemin...



Plateau de Vassieux-en-Vercors (A)

La Nécropole de Vassieux-en-Vercors (B)

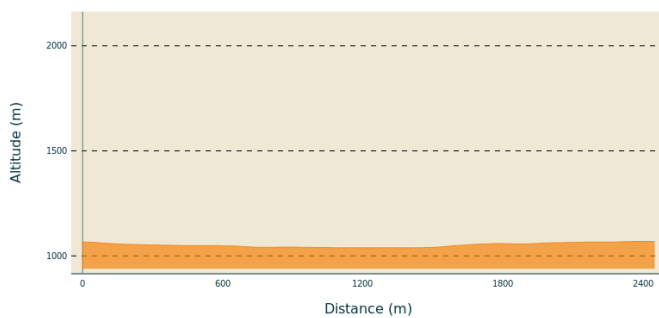
Toutes les infos pratiques

Recommandations

Utilisez les passages aménagés pour franchir les clôtures, refermez les portails et barrières derrière vous.

Restez sur les chemins balisés c'est aussi respecter la propriété privée.

Profil altimétrique



Altitude min 1039 m
Altitude max 1069 m

Accès routier

Depuis Villard-de-Lans ou Pont-en-Royans, prendre la direction de La Chapelle-en-Vercors, puis suivre Vassieux-en-Vercors sur la D178.

Depuis le Col de Rousset, suivre la D518 puis la D76 en direction de Vassieux-en-Vercors.

La Nécropole se situe à 2 minutes en voiture du centre du village.

Parking conseillé

Parking de la Nécropole de Vassieux

Lieux de renseignement

OTI Vercors-Drôme - Bureau La Chapelle-en-Vercors
Place Pietri, 26 420 La Chapelle-en-Vercors

info@vercors-drome.com
Tel : 04 75 48 22 54
<http://www.vercors-drome.com/>

Sur votre chemin...



Plateau de Vassieux-en-Vercors (A)

Le plateau de Vassieux-en-Vercors est un paysage ouvert caractéristique des plateaux karstiques, l'eau de surface est quasi inexistante et les sols peu épais. L'eau s'infiltré dans le sous sol créant des réseaux souterrains dont l'exutoire connu est la source d'Arbois dans les Gorges de la Bourne. Cependant, les dolines, qui sont des dépressions où l'argile s'accumule permettant, quelque fois, la culture de céréales.

Crédit photo : S.M Booth



La Nécropole de Vassieux-en-Vercors (B)

Après le village de Vassieux, découvrez la Nécropole, où sont enterrés l'ensemble des victimes civiles et militaires des événements de Vassieux. Outre les habitants du village, les tombes nous montrent que la résistance en Vercors était un vaste mouvement, civil et militaire et qui regroupait des hommes et des femmes de nombreuses nationalités. Sur les plaques, on voit des noms de soldats et de maquisards russes, polonais, algériens, anglais ou américains. Deux carcasses des planeurs avec lesquels les soldats allemands ont débarqué sont exposées en dehors de l'enceinte. Le Mémorial de la Résistance géré par le parc du Vercors et le musée départemental de la Résistance permettent d'en savoir plus sur le maquis du Vercors.

Crédit photo : Focus outdoor