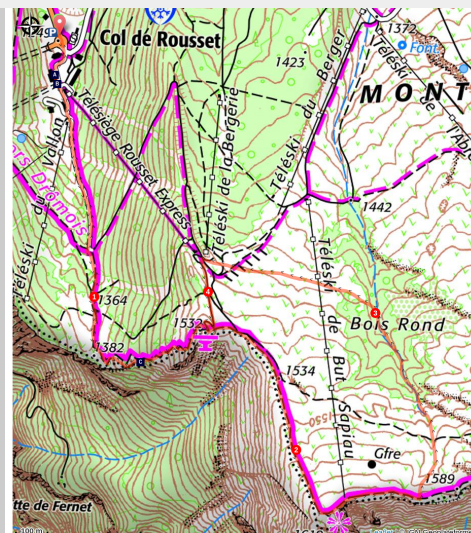


La Montagne de Beure - Circuit du bois du loup

Vercors-Drôme - Saint-Agnan-en-Vercors



(M. Rocheblave)



Une randonnée accessible qui vous permet de partir sur les traces d'un territoire jadis fréquenté par l'ours brun.

Les passages en crêtes vous offrent de somptueux panoramas sur le Vercors et le Diois.

Infos pratiques

Pratique : À pied

Durée : 2 h

Longueur : 6.0 km

Dénivelé positif : 421 m

Difficulté : Moyen

Type : Boucle

Thèmes : Histoire et patrimoine, Pastoralisme, Point de vue

Itinéraire

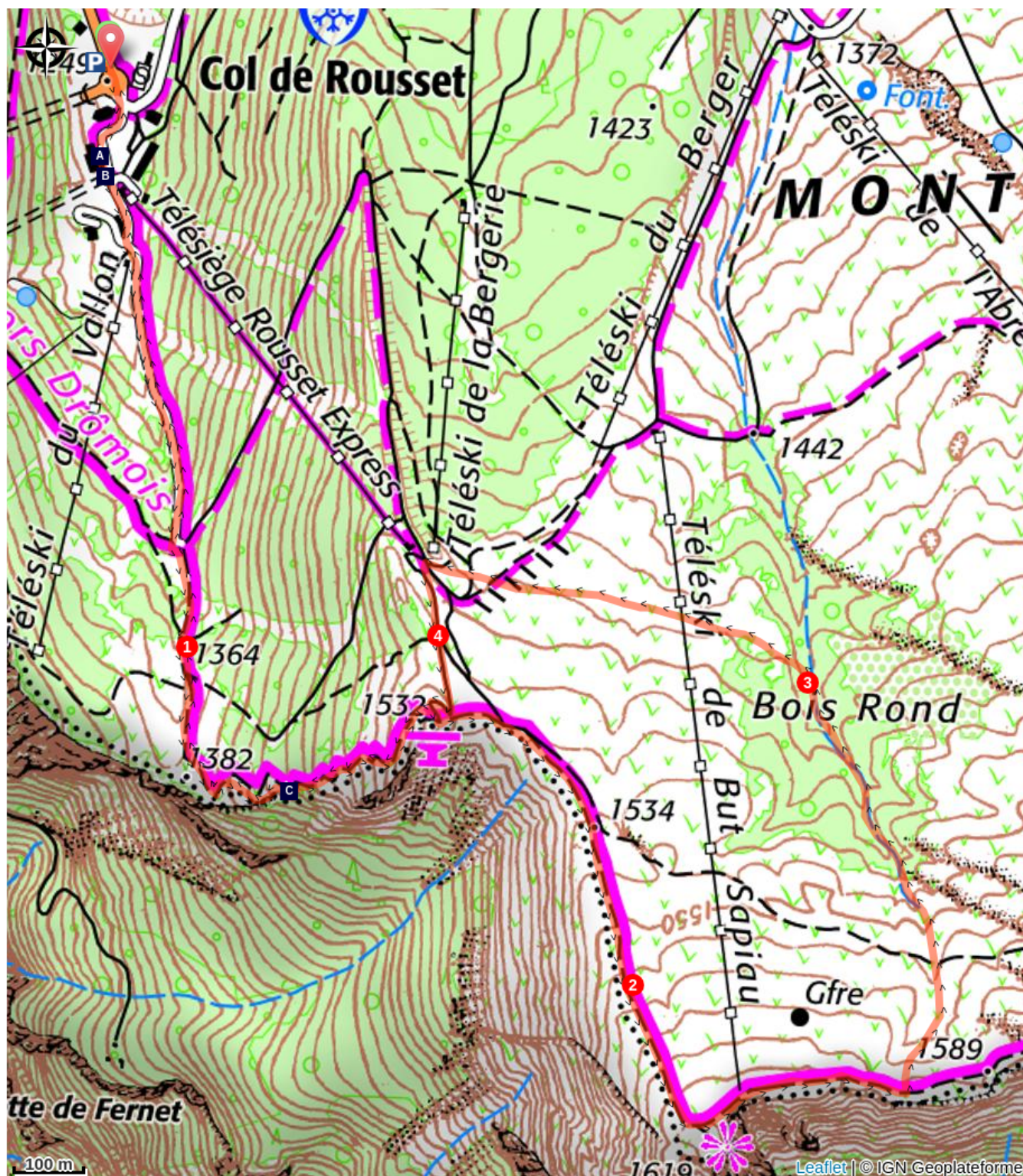
Départ : Col de Rousset, Saint-Agnan-en-Vercors

Arrivée : Col de Rousset, Saint-Agnan-en-Vercors

Balisage :  GR  GRP  GTV VTT  PR

1. Départ du **Col de Rousset** (parking), direction **But Sapiau** en passant par **La Combe**, (balisage jaune-vert puis blanc-rouge) jusqu'au **Collet de Sapiau**.
2. Au **Collet de Sapiau**, suivre le GR 93 le long de la crête pour atteindre **But Sapiau** d'où la vue panoramique est unique.
3. Le parcours proposé emprunte alors sur quelques dizaines de mètres la ligne de crête avant de plonger sur la gauche pour rejoindre et traverser une bonne partie du Bois Rond et rallier le carrefour du **Sommet du Télésiège**, (toujours bien suivre les marques de balisage jaunes et vertes).
4. De là, remonter jusqu'au **Collet de Sapiau** avant d'emprunter le même itinéraire qu'à l'aller pour redescendre jusqu'au parking de la station du **Col de Rousset**.

Sur votre chemin...



Stèle "Mémé" Bordat (A)
Belvédère des Vautours (C)

Le temps des pionniers (B)
But Sapiau (D)

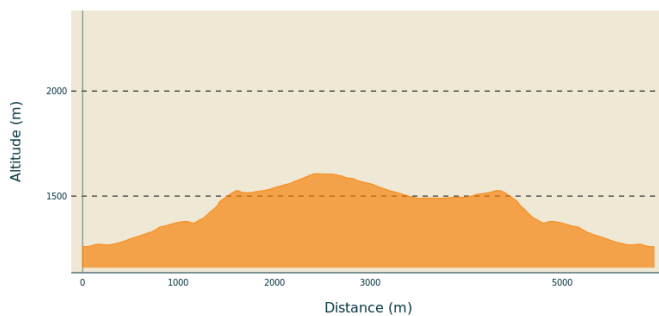
Toutes les infos pratiques

Recommandations

Attention, passages en bordures de falaises ! Restez particulièrement vigilant par temps de brouillard.

Utilisez les passages aménagés pour franchir les clôtures, refermez les portails et barrières, restez sur les chemins balisés. Penser à bien refermer les portillons des parcs c'est aussi respecter le travail des bergers et la tranquillité des troupeaux.

Profil altimétrique



Altitude min 1259 m
Altitude max 1607 m

Transports

Bus [ligne 05](#) (Valence - Vassieux-en-Vercors), arrêt au village de Saint-Agnan-en-Vercors ou Vassieux.

Rejoindre le départ en stop ou en covoiturage.

Parking conseillé

Parking du Col de Rousset

Accès routier

Depuis Die, suivre la direction du Col de Rousset par la D518. Depuis Vassieux-en-Vercors, prendre la D76 puis la D518 vers le col.

Depuis Saint-Agnan-en-Vercors, suivre la D518 en direction du Col de Rousset.

Lieux de renseignement

OTI Vercors-Drôme - Bureau La Chapelle-en-Vercors
Place Pietri, 26 420 La Chapelle-en-Vercors

info@vercors-drome.com

Tel : 04 75 48 22 54

<http://www.vercors-drome.com/>

Sur votre chemin...



Stèle "Mémé" Bordat (A)

Dès 1943, Marie-Jeanne et Jules Bordat ont hébergé des résistants et ravitaillé le maquis au péril de leur vie. La "Mémé du Vercors", Marie-Jeanne Bordat, "une des plus belles figures de la Résistance" a été médaillée et citée à l'ordre de la Nation.


Crédit photo : M. Rocheblave



Le temps des pionniers (B)

C'est Henri Bellier, hôtelier à la Chapelle-en-Vercors qui fut le pionnier de la station du col de Rousset. Dans les années 1930, il installa un chalet sur la montagne de Beure, où les randonneurs à ski venaient se restaurer. C'est au moyen d'un traîneau tracté par des chiens que le chalet était ravitaillé. L'engouement pour le site lui donna l'idée d'embaucher chaque hiver des moniteurs venus de Suisse pour enseigner le ski. La première remontée mécanique sur le site fut un large traîneau tracté par un câble et un moteur à essence. Le chalet et l'hôtel de la Chapelle-en-Vercors furent détruits lors de l'assaut allemand de juillet 1944. Henri Bellier, voyant le peu d'intérêt porté par le département de la Drôme à «sa station», utilisa alors une partie de ses droits de reconstruction pour bâtir un hôtel dans un tout petit village savoyard, isolé au fin fond de la vallée de la Tarentaise... Val d'Isère.

Crédit photo : Photo Dumon



Belvédère des Vautours (C)

Au sommet de la Combe vous allez trouver un belvédère magnifique sur le Diois. Un banc vous accueille généreusement, laissez-vous tenter. A ce moment alors, avec un peu de chance, vous pourrez observer les vautours fauves en vol. Soyez discret et observez, mais ne vous approchez pas du bord de la dangereuse falaise.

Crédit photo : M. Rocheblave



But Sapiau (D)

Profitez d'une vue magnifique sur la vallée de Die ainsi que la chaîne du Veymont et des Hauts-Plateaux du Vercors. Vous pouvez observer parfois des vautours qui nichent à proximité dans les falaises en contre bas.
Crédit photo : S&M Booth