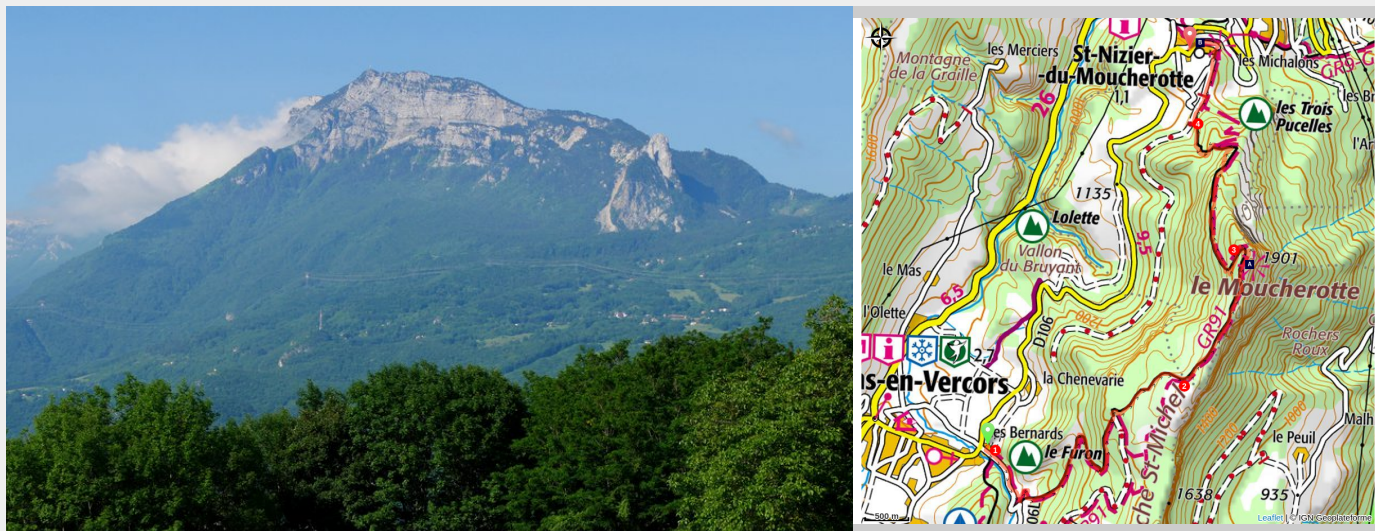


Rando Bus : Le Moucherotte en traversée

4 Montagnes - Lans-en-Vercors



Le sommet du Moucherotte vu depuis la métropole de Grenoble (Vincent Martin)

Un itinéraire inédit et très varié pour (re)découvrir ce sommet emblématique surplombant Grenoble. Rando Bus en partenariat avec l'[Association Alpes-Là](#), à retrouver dans le [Mobiguide - 50 randonnées en Isère sans voiture](#).

Du haut des falaises du Moucherotte, s'offre un magnifique point de vue à 360° sur plusieurs massifs alpins.

Infos pratiques

Pratique : À pied

Durée : 4 h 45

Longueur : 11.1 km

Dénivelé positif : 833 m

Difficulté : Moyen

Type : Traversée

Thèmes : Accessible en transport en commun

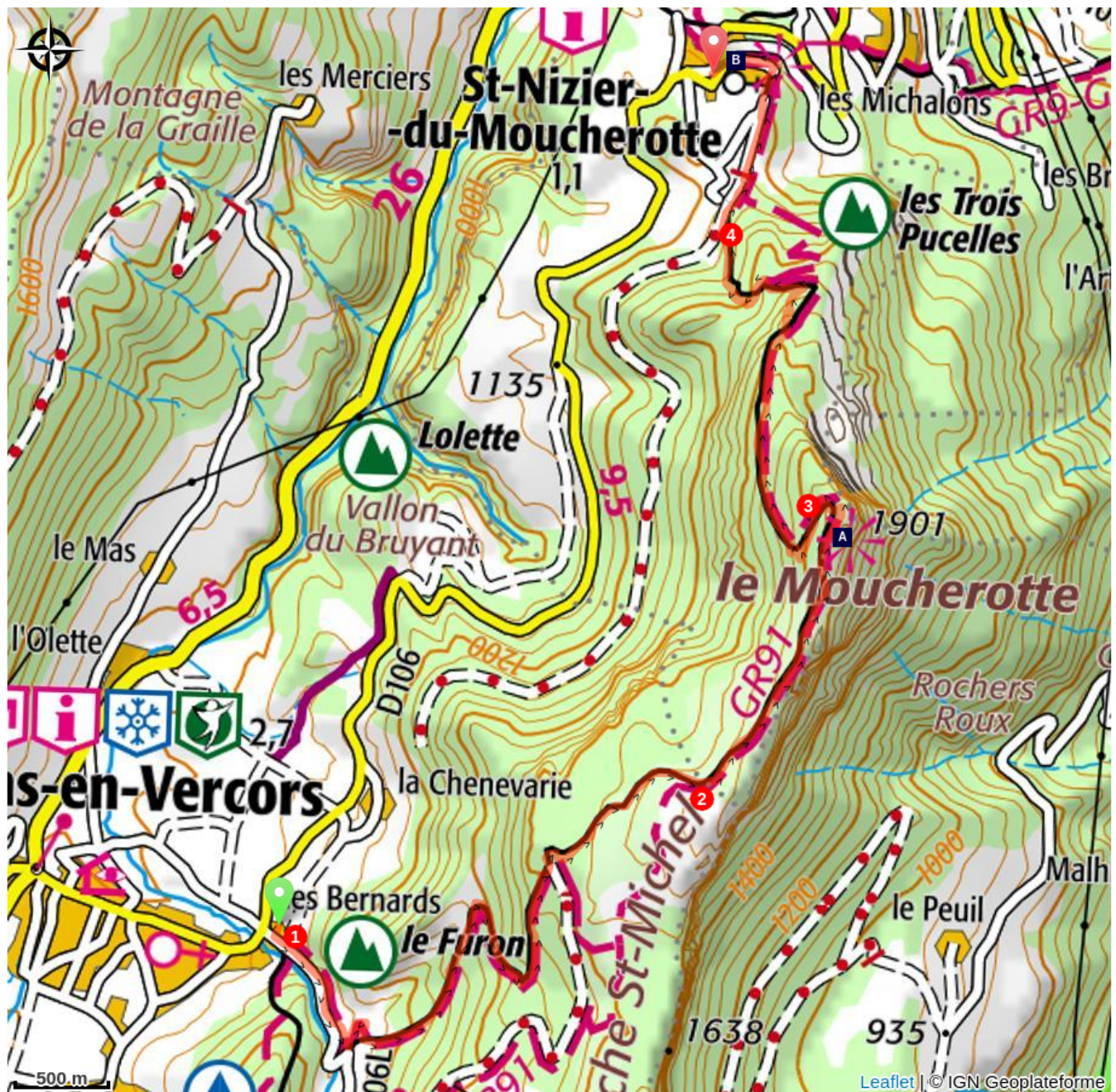
Itinéraire

Départ : Lans-en-Vercors, Les Bernards (arrêt de bus Cars Région T65)

Arrivée : Saint-Nizier-du-Moucherotte, Le Village (arrêt de bus Cars Région T65)

1. Au départ de l'arrêt de bus de **Lans en Vercors**, rejoindre le carrefour (dist. 25 m) et s'engager sur la route de la « Montagne de Lans » (D106) que l'on quitte juste après la première maison : prendre alors le chemin à droite rejoignant la **Fontaine du Val Furon**. Poursuivre ensuite direction le Moucherotte par le GR® de Pays des 4 Montagnes, qui longe le ruisseau du Furon et la route sur 300 m avant de la traverser et de rejoindre par un chemin le hameau du **Furon**. Emprunter la piste en forêt pour **Les Jeux** (hameau abandonné) puis le **Pas de la Tinette**. Atteindre alors **Les Ramées** (chemin large sur 100m puis sentier dir. N) qui offre un premier point de vue sur le plateau du Vercors.
2. Monter par la large piste qui mène en traversée vers le sommet du Moucherotte par la **Combe de Saint Nizier**. La vue s'étend alors vers les plateaux de la Molière et du Sornin. Arrivé **Sous le Moucherotte**, prendre le sentier final pour atteindre le sommet (30 m D+). Au **sommet du Moucherotte** vous attend une vue à 360° et une table d'orientation pour repérer les différents sommets !
3. Redescendre à **Sous le Moucherotte** et suivre parmi les différents chemins le GR91® direction **St-Nizier du Moucherotte** : après l'abri du Moucherotte laisser ainsi la piste de droite pour continuer à descendre par le sentier (S-SW). Après quelques épingles le GR® chemine par une belle traversée (dir. N-NW) en forêt clairsemée. Une fois sur la piste, on atteint rapidement le **Roc de Bataillon**.
4. Continuer la descente par la piste direction **St-Nizier du Moucherotte**, passer **Le tremplin** et poursuivre tout droit jusqu'au **Belvédère** (rues du village puis piste). Prendre alors le chemin du Belvédère (rue à gauche) pour atteindre la place et l'arrêt de bus **St-Nizier du Moucherotte** situé au niveau de l'ancienne Gare du Tramway (office du tourisme).

Sur votre chemin...

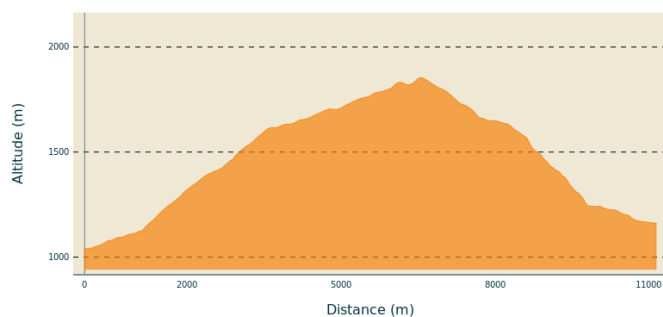


Sommet du Moucherotte (A)

Belvédère des Alpes (B)

Toutes les infos pratiques

Profil altimétrique



Altitude min 1040 m
Altitude max 1854 m

Transports

Aller

En bus : Depuis Grenoble, avec les cars Région [T64](#) par Engins ou [T65](#) par Saint-Nizier-du-Moucherotte rejoindre Lans en Vercors).

Le calculateur d'itinéraire multimodal OÙRA vous donne accès à toutes les correspondances entre les trains régionaux, transports urbains et ligne de bus départementale : <https://www.oura.com>

Retour

Depuis Saint-Nizier-du-Moucherotte, *Le Village* : bus Cars Région [T65](#) - 40 min pour rejoindre Grenoble, *Gare Routière*.

Sur votre chemin...



Sommet du Moucherotte (A)

Du haut de ses 1901 mètres, ce sommet offre une vue imprenable sur les Alpes et la vallée de Grenoble. Pour mieux vous repérer dans les massifs environnants, une table d'orientation est à votre disposition sur le sentier. Vous trouverez également sur votre chemin un radar de Météo-France. Installé en 2014, celui-ci peut mesurer les précipitations et le vent dans un rayon de 50 kilomètres. Jusqu'en 2001, on pouvait aussi voir se dresser sur le Moucherotte l'hôtel Ermitage, établissement de luxe ayant accueilli notamment Brigitte Bardot, Dalida et Charles Aznavour. Abandonné depuis 1974 faute de rentabilité, l'hôtel était relié à Saint-Nizier par un téléphérique. Il ne subsiste de celui-ci qu'un seul pylône, désormais utilisé par le parcours aventure du village.

Crédit photo : V. Giry



Belvédère des Alpes (B)

Une belle table de lecture permet de désigner les massifs et sommets qui s'offrent au regard. Surplombant l'agglomération grenobloise, le panorama s'étend du Mont Blanc, au nord, jusqu'au massif des Ecrins, au sud.

Crédit photo : S. Nelis