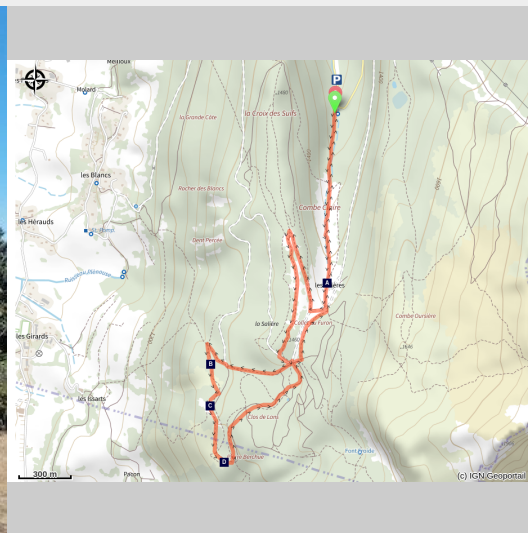


Les Allières, sentier du canyon

4 Montagnes - Lans-en-Vercors



Vue sur les arêtes du Gerbier (F.Cuisson)

Un circuit facile et ludique à faire en famille.

Un magnifique parcours à 1300 m d'altitude entre la forêt des Allières et les belvédères au dessus du val de Lans.

Infos pratiques

Pratique : À pied

Durée : 2 h 30

Longueur : 6.6 km

Dénivelé positif : 283 m

Difficulté : Facile

Type : Boucle

Thèmes : espaces naturels,
Point de vue

Itinéraire

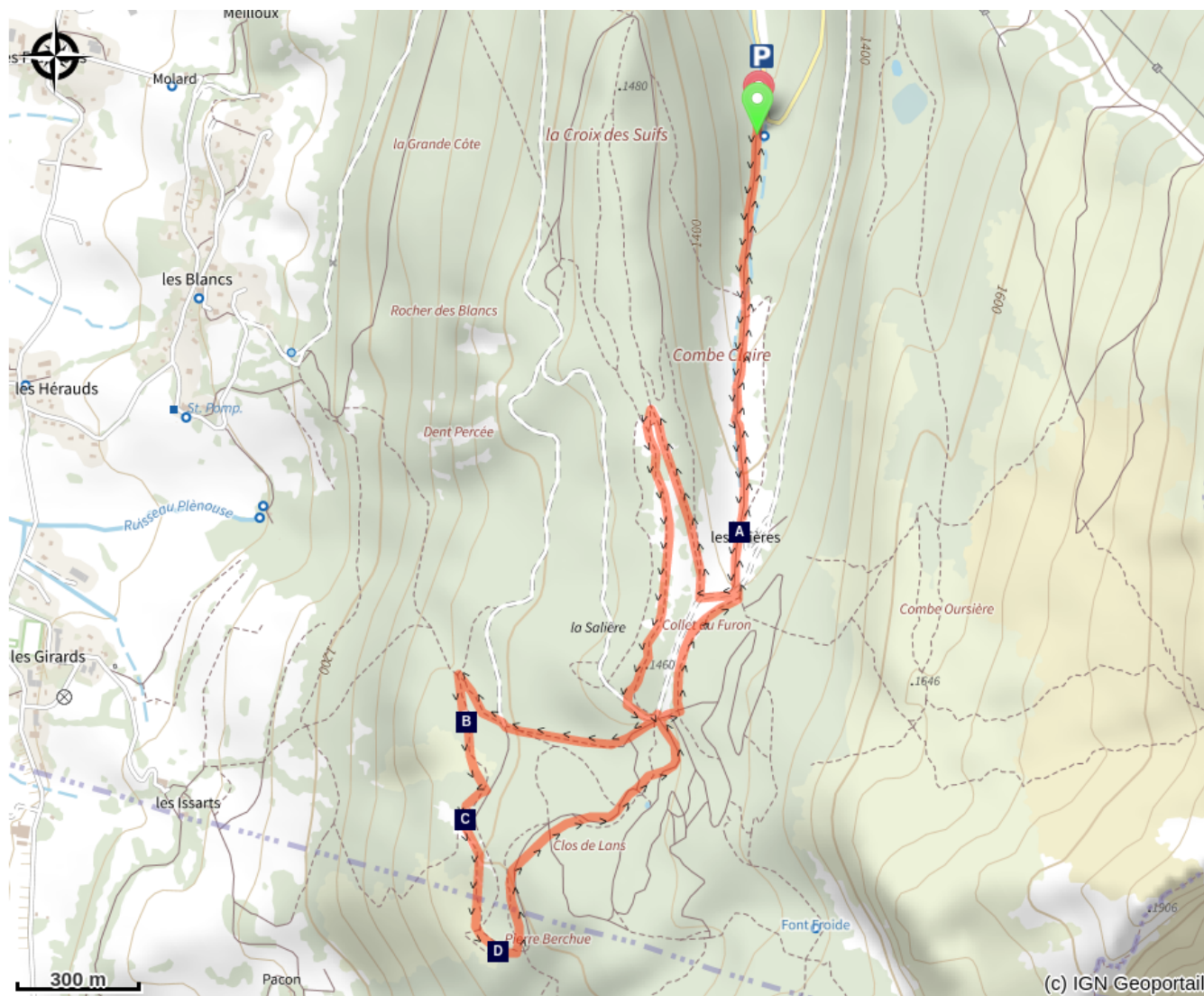
Départ : Parking des Barnets

Arrivée : Parking des Barnets

Balisage :  GRP  GTV VTT  PR

1. Depuis le parking des **Barnets**, vous prenez la piste en face du parking en direction de l'Auberge des Allières et du **Collet du Furon**.
2. Après avoir passer l'Auberge des Allières, vous arrivez à un poteau qui vous indique le sentier du canyon sur votre droite. Visez alors la petite cabane du ski de fond et prenez sur sa droite en suivant **Le sentier du canyon**. Continuez sur un chemin en herbe assez large jusqu'au **Bois des suifs**.
3. Puis poursuivre par la gauche jusqu'à **la Salière** (attention carrefour avec beaucoup de direction de sli de fond)
4. A **la Salière**, vous prenez la direction **Chemins des Anciens**. Attention traversée de piste en hiver, soyez prudent.
5. Poursuivre direction **Le Canyon**. Au Canyon, prenez à gauche pour rejoindre **Le Belvédère**.
6. Suivez toujours la direction **Sentier du Canyon**, pour arriver au **Clos de Lans** (décollage parapente), puis **Le Belvédère** (un grand point du vue).
7. Continuez vers **La Salière**. À ce croisement, prenez à gauche direction **Collet du Furon**. Vous traversez une petit clairière avant de retrouver un poteau de randonnée "**La Salière**".
8. Prenez à gauche direction **Collet du Furon**. Vous voilà arrivez vers l'Auberge des Allières. Vous pouvez alors commencer la descente jusqu'au parking **des Barnets**.

Sur votre chemin...



Les Allières (A)

 Décollage parapente (C)

Canyon (B)

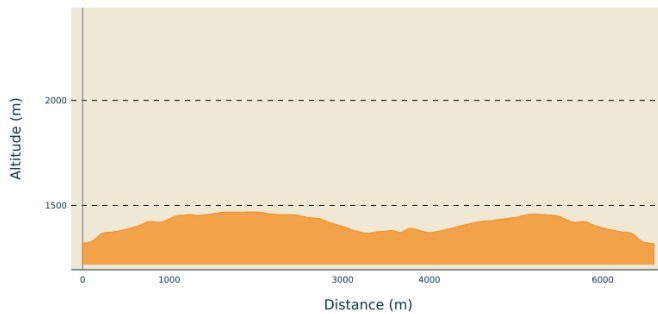
Belvédère (D)

Toutes les infos pratiques

Recommandations

Utilisez les passages aménagés pour franchir les clôtures, refermez les portails et barrières.
Restez sur les chemins balisés, afin de respecter la propriété privée.

Profil altimétrique



Altitude min 1318 m
Altitude max 1469 m

Transports

En cars Région depuis Grenoble, prendre la T64 par Engins ou T65 par St-Nizier-du-Moucherotte jusqu'à Lans-en-Vercors.

Depuis Lans-en-Vercors, vous pouvez faire du stop en direction du domaine skiable de Lans-en-Vercors, afin de vous arrêter au parking des Barnets

Accès routier

Accès depuis Lans-en-Vercors en direction du stade de neige (station de ski les Montagnes de Lans).

Parking conseillé

Parking des Barnets

Lieux de renseignement

OTI 4M - Bureau d'information de
Lans-en-Vercors
246 avenue Léopold Fabre, 38250
Lans-en-Vercors
info.lansenvercors@otivercors.com
Tel : 04 76 95 42 62
<https://www.vercors-experience.com/>

Sur votre chemin...



Les Allières (A)

Les Allières accueillent le domaine nordique d'altitude de Lans-en-Vercors avec 35 km de pistes tous niveaux. Aujourd'hui, l'ancienne ferme d'alpage des Allières qui a servi de camp pour les maquisards pendant la 2e guerre mondiale, a été transformée en auberge d'altitude, très prisé des randonneurs et des skieurs de fond ou de randonnée.

Crédit photo : M. Rocheblave



Canyon (B)

Vous passerez dans un resserment naturel de roche calcaire, d'où le nom de canyon. Le sentier du Canyon vous permet de silloner sur le plateau des Allières tout en profitant de la fraîcheur de la forêt mixte qui vous entoure.

Crédit photo : F.Cuisson



🦅 Décollage parapente (C)

Ce lieu de décollage de parapente offre une belle vue sur le village de Lans ainsi que sur la plaine qui mène jusqu'à Villard de Lans.

Le décollage est situé en haut d'une ancienne piste de ski qui est bordée de chaque côté par de grands arbres.

Crédit photo : F.Cuisson



Belvédère (D)

Magnifique belvédère en balcon sur le val de Lans avec une table de pique-nique.

Crédit photo : F.Cuisson