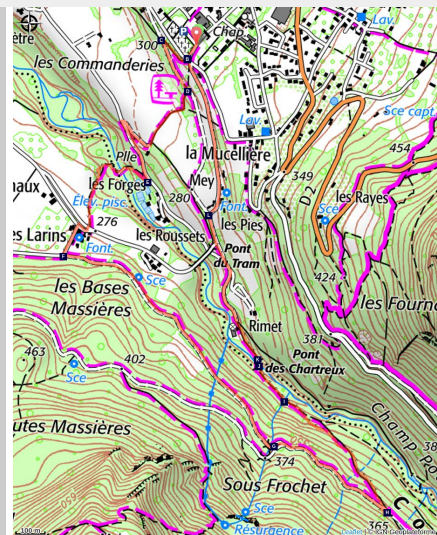


# Les échos de Combe Laval

Royans-Drôme



(Adelinev38)



Aux abords du cirque de Combe Laval, partez à la découverte d'un secteur riche d'histoire et d'un patrimoine exceptionnel grâce aux témoignages audios installés sur les panneaux directionnels, à écouter le long du parcours.

Profitez d'une promenade sonore immersive, qui offre une rencontre inédite avec l'Espace Naturel Sensible de Combe Laval.

En téléchargeant, avant votre départ, les capsules sonores ou en les déclenchant directement depuis le chemin de randonnée grâce à votre téléphone, vous profiterez de témoignages audios qui vous raconteront la vie de la Combe, chacun à leur façon.

## Infos pratiques

Pratique : À pied

Durée : 1 h 30

Longueur : 5.3 km

Dénivelé positif : 228 m

Difficulté : Facile




Type : Boucle

Thèmes : Accessible en transport en commun, Agriculture et Savoir faire, art et culture, espaces naturels, Histoire et patrimoine

# Itinéraire

Départ : L'Arboretum (Saint-Laurent-en-Royans)

Arrivée : L'Arboretum (Saint-Laurent-en-Royans)

Balisage :  GTV à pied  GTV VTT  PR

Départ depuis **L'arboretum** de **Saint-Laurent-en-Royans** (5 minutes à pied du centre village).

Rejoindre le carrefour **Les Commanderies** et continuer à descendre régulièrement en suivant toujours les marques de balisage jaune-vert.

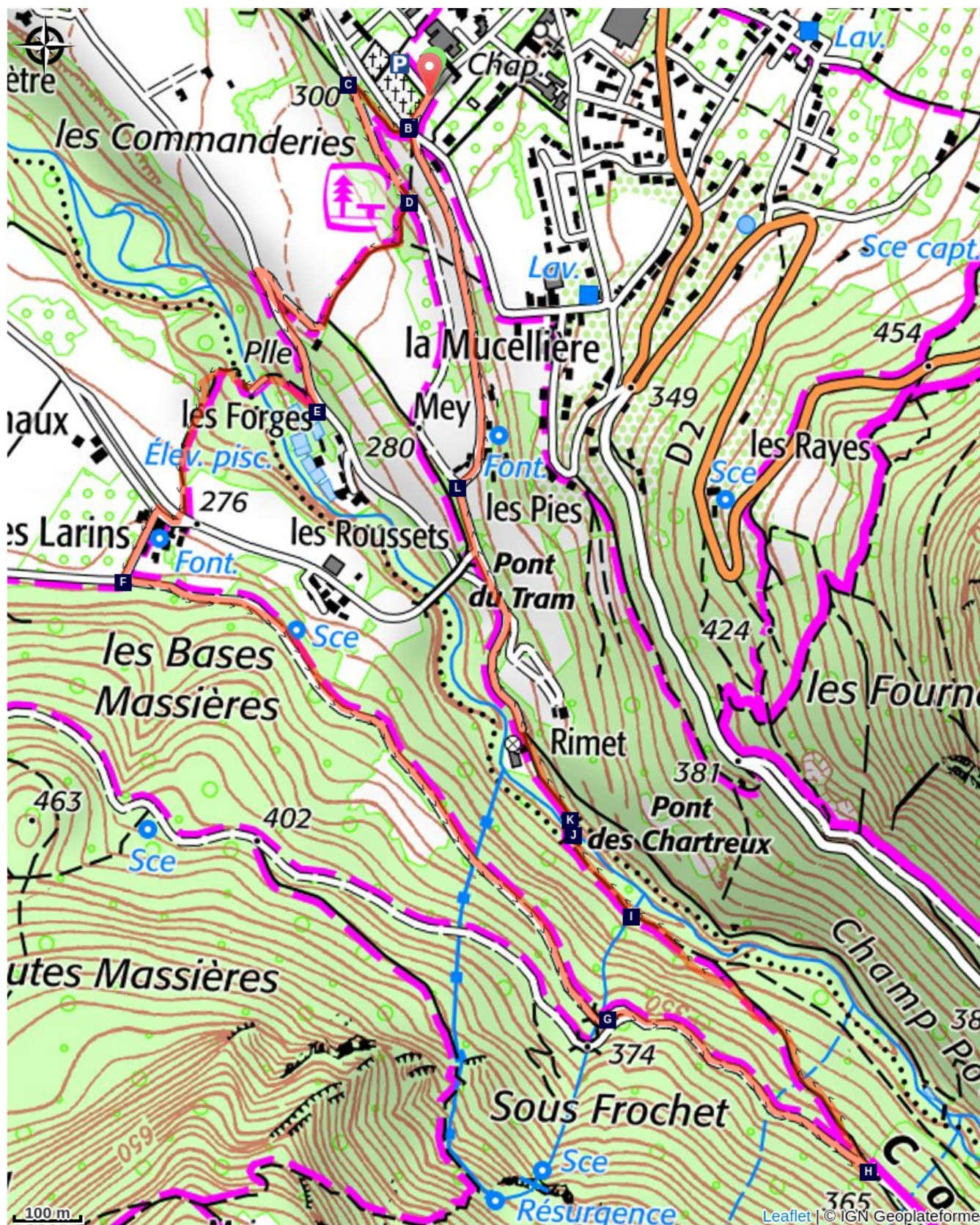
Traverser la rivière Le Cholet puis la route départementale 361 au lieu-dit Les Larins, avant d'atteindre **Les Basses Massières**.

De là, prendre la direction du **Pont des Chartreux** par le chemin qui débouche au croisement dénommé **Sous Frochet**.

Poursuivre jusqu'au fond de la combe puis bifurquer sur la gauche et revenir progressivement jusqu'au **Pont des Chartreux**.

La fin du circuit alterne entre chemin et petite route, passage au lieu-dit Mey avant de revenir au carrefour **Les Commanderies** et à **L'arboretum**.

# Sur votre chemin...



Arboretum (A)  
Paola (C)  
Clémence (E)  
Patrice (G)

Marie France et Jean Loup (B)  
Eléa (D)  
Jean Denis (F)  
Père Cassien (H)

Cascade de Frochet (I)  
Dimitri Vazemsky (K)  
François (M)

Le pont des Chartreux (J)  
Le pont du Tram (L)

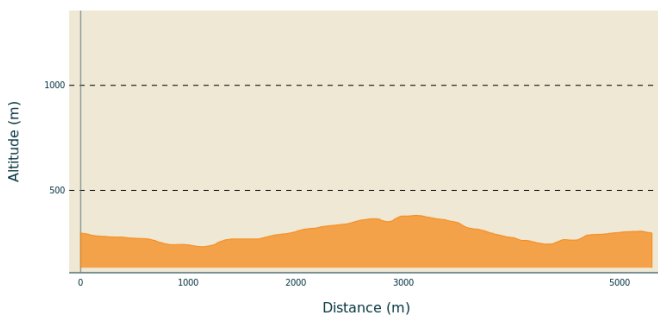
# Toutes les infos pratiques

## ⚠️ Recommandations

Utilisez les passages aménagés pour franchir les clôtures, refermez les portails et barrières.

Restez sur les chemins balisés c'est aussi respecter la propriété privée.

## Profil altimétrique



Altitude min 232 m  
Altitude max 381 m

## Transports

**En train :** TGV Valence

**En bus :** [ligne 5](#) Valence - Vassieux en Vercors arrêt à Saint-Laurent-en-Royans

Le calculateur d'itinéraire multimodal OÙRA vous donne accès à toutes les correspondances entre les trains régionaux, transports urbains et ligne de bus départementale : <https://www.oura.com/>

**En Autostop :** Retrouvez tous les arrêts pour aller ou repartir, sur [www.rezopouce.fr](http://www.rezopouce.fr) en autostop

**En covoiturage :** Partagez ou réservez votre covoiturage avec [Mov'ici](#), la plateforme de covoiturage régionale.

## Accès routier

Depuis Saint-Nazaire-en-Royans, suivre la direction de Saint-Laurent-en-Royans par la D 76, la D 216 puis la D 54. Garez-vous sur le parking au centre du village, ou sur le parking de L'Arboretum de Saint-Laurent.

## Parking conseillé

Parking au village ou au départ de l'Arboretum.

## **Lieux de renseignement**

OTI Vercors Drôme - Bureau St Jean-  
en-Royans  
13 Place de l'Eglise, 26190 Saint-Jean-  
en-Royans

[info@vercors-drome.com](mailto:info@vercors-drome.com)

Tel : 04 75 48 61 39

<http://www.vercors-drome.com/>

# Sur votre chemin...

---



## Arboretum (A)

Cet arboretum a été créé en 1986 à la place d'une ancienne décharge. En 2010, un collectif est fondé pour dynamiser le lieu, et des événements sont mis en place autour du thème de la nature. C'est aujourd'hui un espace de biodiversité, de convivialité et de découverte, notamment pour les écoles.  
Crédit photo : S. Bossand

---



## Marie France et Jean Loup (B)

### **Piste audio pour s'immerger dans Combe Laval**

<https://qrco.de/bcsRdy>

Crédit photo : PNRV

---



## Paola (C)

### **Piste audio pour s'immerger dans Combe Laval**

<https://qrco.de/bcsRHx>

Crédit photo : PNRV

---



## Eléa (D)

### **Piste audio pour s'immerger dans Combe Laval**

<https://qrco.de/bcsS9M>

Crédit photo : PNRV

---



## Clémence (E)

### **Piste audio pour s'immerger dans Combe Laval**

<https://qrco.de/bcsS1d>

Crédit photo : PNRV



Jean Denis (F)

**Piste audio pour s'immerger dans Combe Laval**

<https://qrco.de/bcsRbK>

Crédit photo : PNRV

---



Patrice (G)

**Piste audio pour s'immerger dans Combe Laval**

<https://qrco.de/bcsRis>

Crédit photo : PNRV

---



Père Cassien (H)

**Piste audio pour s'immerger dans Combe Laval**

<https://qrco.de/bcsS7N>

Crédit photo : PNRV

---



Cascade de Frochet (I)

La cascade de Frochet présente la caractéristique d'être une cascade de tuf, appelé aussi travertin. Ici, le milieu est frais et ombragé, ce qui est favorable au développement de mousses. Sous l'action de l'eau, les mousses se pétrifient, et cela forme le tuf, qui est une roche calcaire.

Crédit photo : PNRV

---



Le pont des Chartreux (J)

Le pont des Chartreux est construit en pierre de tuf, très présente dans le secteur. Il permet de traverser le Cholet, et a longtemps facilité les échanges entre Saint-Laurent-en-Royans et Saint-Jean-en-Royans. Ce fut aussi un lieu de passage pour le transport du charbon provenant du col de la Machine.

Crédit photo : S. Bossand





## Dimitri Vazemsky (K)

### **Piste audio pour s'immerger dans Combe Laval**

<https://qrco.de/bcsRnZ>

Crédit photo : PNRV

---



## Le pont du Tram (L)

Entre 1901 et 1931, un tramway faisait la liaison entre Bourg-de-Péage, Romans et Pont-en-Royans sur 40km. Il permettait le transport de biens et de personnes. Aujourd'hui, la voie a été remplacée par des routes, et le pont du Tram est un vestige de l'histoire ferroviaire du secteur.

Crédit photo : Eric Charron/PNRV

---



## François (M)

### **Piste audio pour s'immerger dans Combe Laval**

<https://qrco.de/bcsS4m>

Crédit photo : PNRV