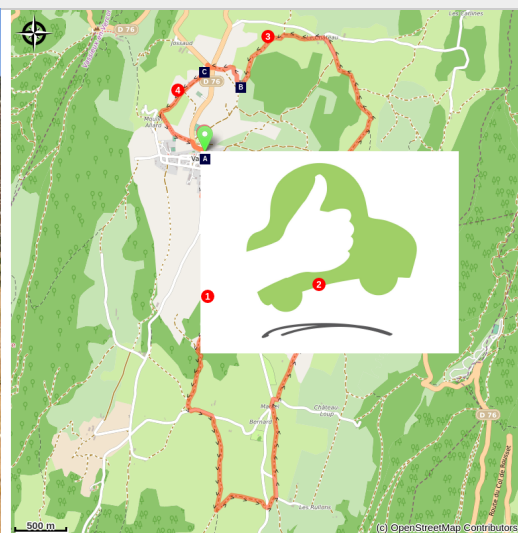


La Frache (Base VTT FFCT Royans Vercors - parcours n°11)

Vercors-Drôme - Vassieux-en-Vercors



Village de Vassieux en Vercors (Pierre Jayet)

Partez à la découverte du vaste plateau de Vassieux et de son riche patrimoine : ruines des Moulins et Nécropole de la Résistance.

Vous passerez à côté de la nécropole des victimes de juillet 1944. De retour dans le village, vous verrez les seules maisons ayant échappée à la destruction de l'époque.

Infos pratiques

Pratique : À VTT

Durée : 1 h 30

Longueur : 13.4 km

Dénivelé positif : 181 m

Difficulté : Facile

Type : Boucle

Thèmes : Agriculture et Savoir faire, Géologie, Histoire et patrimoine, Point de vue, Résistance

Itinéraire

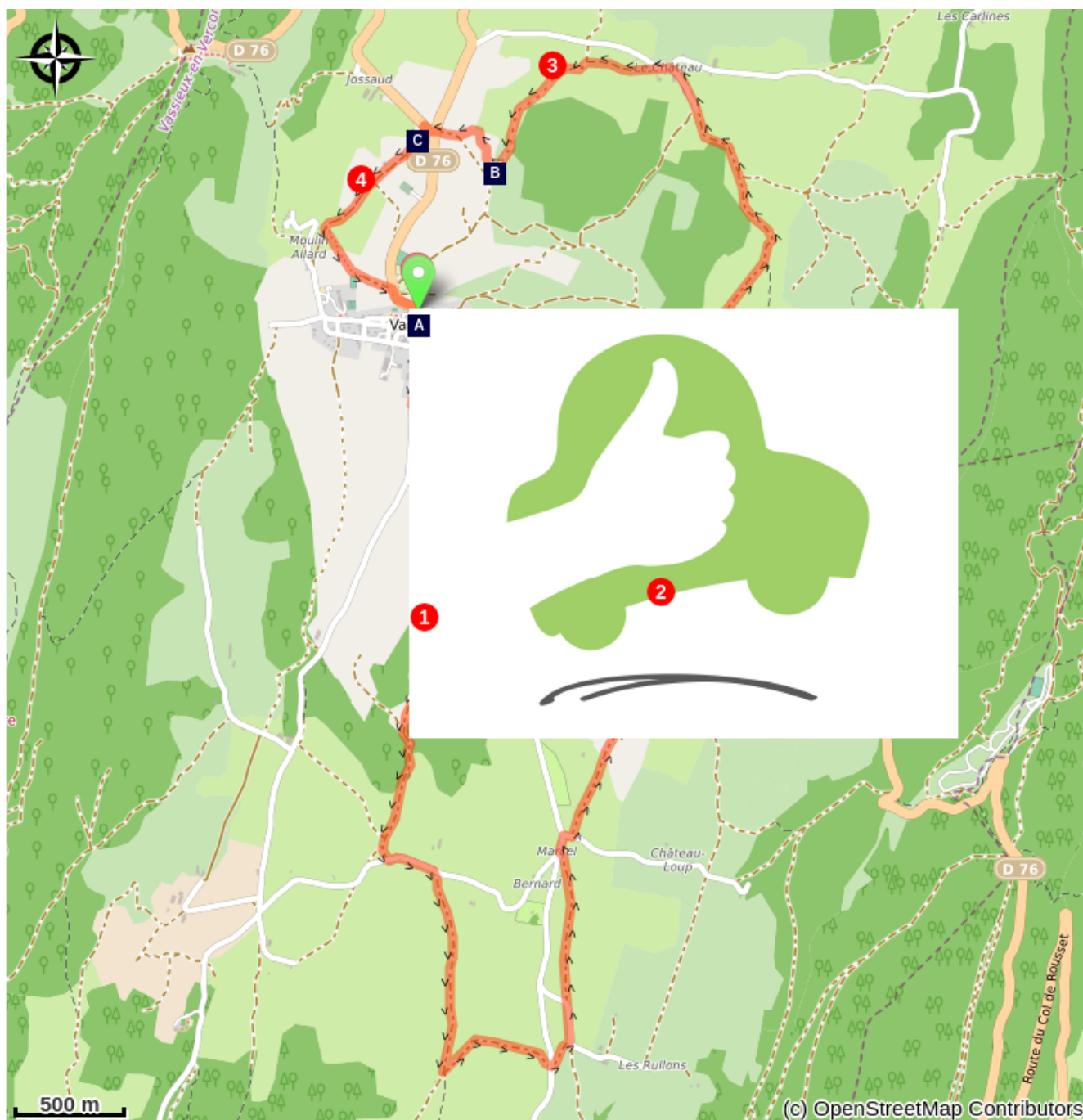
Départ : Vassieux en Vercors

Arrivée : Vassieux en Vercors

Balisage :  GR  GRP  GTV VTT  PR

1. Départ de **Vassieux en Vercors** direction **Champ de l'Ane, Serbière**.
2. Tournez à gauche direction **Dorne, Cantine, Les Loubières, La Cote, Pisse-Chien, Le Bouchet, La Mare, Le Château**.
3. Ensuite, poursuivez direction **Les Chèvres**. Au carrefour **La Grande Peyrouse**, prenez à droite direction **Nécropole**
4. Dernière ligne droite avant d'arriver à **Vassieux en Vercors** en passant par **Pourlette**

Sur votre chemin...



Vassieux-en-Vercors (A)
La Nécropole de Vassieux-en-Vercors (C)

Plateau de Vassieux-en-Vercors (B)

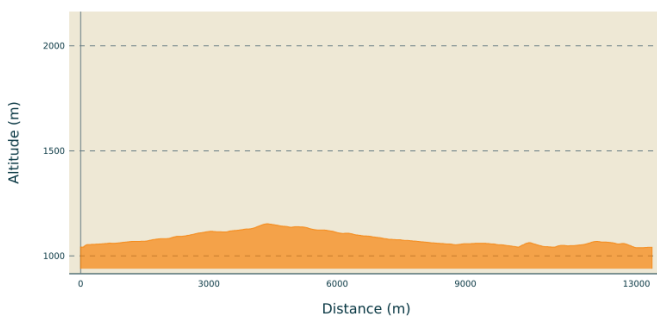
Toutes les infos pratiques

Recommandations

Utilisez les passages aménagés pour franchir les clôtures, refermez les portails et barrières par respect pour les activités pastorales et agricoles.

Restez sur les chemins balisés c'est aussi respecter la propriété privée.

Profil altimétrique



Altitude min 1039 m
Altitude max 1153 m

Transports

BUS Ligne 05 : Valence-Vassieux en Vercors

Transdrôme: service de transport à la demande après un trajet en transport en commun - Prise en charge personne en fauteuil roulant - Réservation au 0810 26 26 07

Accès routier

Depuis le Col du Rousset, suivre la D518 puis la D76 en direction de Vassieux-en-Vercors. Depuis la Chapelle-en-Vercors suivre la D178 en direction de Vassieux-en-Vercors.

Parking conseillé

au village

Lieux de renseignement

OTI Vercors-Drôme - Bureau La Chapelle-en-Vercors
Place Pietri, 26 420 La Chapelle-en-Vercors

info@vercors-drome.com

Tel : 04 75 48 22 54

<http://www.vercors-drome.com/>

Sur votre chemin...



Vassieux-en-Vercors (A)

Haut lieu de la résistance, Vassieux-en-Vercors reste à jamais marqué par l'histoire. Vassieux est l'une des 5 villes et villages de France cités à l'ordre des Compagnons de la Libération par le Général De Gaulle. Le village a payé un lourd tribut, à l'aide apportée par ses habitants au maquis du Vercors. En effet, Alors que les maquisards attendaient un parachutage de vivres et d'armes, ce sont les nazis qui ont surgi en planeurs et se sont posés dans la plaine de Vassieux, le 21 juillet 1944. Le massacre qui a suivi a sonné la fin de la résistance dans le Vercors. Sur la place centrale, une plaque commémorative (un martyrologue) honore les noms des habitants, 76 femmes, enfants et hommes qui ont perdu la vie sur les 430 habitants du village. Le Mémorial de la Résistance invite à la réflexion et au souvenir. Mais Vassieux garde aussi les traces d'une histoire plus ancienne : celle des hommes préhistoriques, utilisant un important gisement de silex, évoquée par le musée de la Préhistoire.
Crédit photo : L.Mahe



Plateau de Vassieux-en-Vercors (B)

Le plateau de Vassieux-en-Vercors est un paysage ouvert caractéristique des plateaux karstiques, l'eau de surface est quasi inexistante et les sols peu épais. L'eau s'infiltré dans le sous sol créant des réseaux souterrains dont l'exutoire connu est la source d'Arbois dans les Gorges de la Bourne. Cependant, les dolines, qui sont des dépressions où l'argile s'accumule permettant, quelque fois, la culture de céréales.
Crédit photo : S.M Booth



La Nécropole de Vassieux-en-Vercors (C)

Après le village de Vassieux, découvrez la Nécropole, où sont enterrés l'ensemble des victimes civiles et militaires des événements de Vassieux. Outre les habitants du village, les tombes nous montrent que la résistance en Vercors était un vaste mouvement, civil et militaire et qui regroupait des hommes et des femmes de nombreuses nationalités. Sur les plaques, on voit des noms de soldats et de maquisards russes, polonais, algériens, anglais ou américains. Deux carcasses des planeurs avec lesquels les soldats allemands ont débarqué sont exposées en dehors de l'enceinte. Le Mémorial de la Résistance géré par le parc du Vercors et le musée départemental de la Résistance permettent d'en savoir plus sur le maquis du Vercors.

Crédit photo : Stéphane Prodent / Mémorial de la Résistance en Vercors