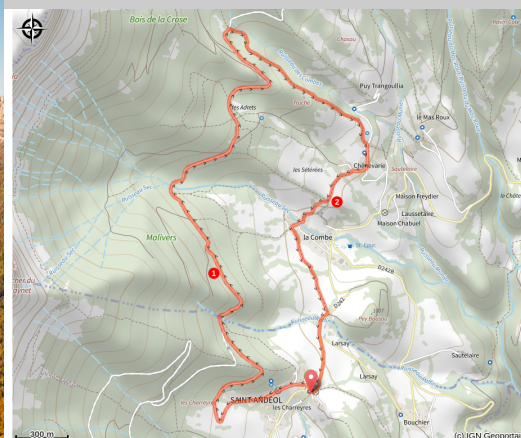


Betrana (Vercors Trièves N°50)

Trièves - Saint-Andéol



Panorama du Trièves (Pierre Jayet)



Partez à la découverte des villages et des hameaux authentiques du Trièves. Mettez-vous en selle et laissez-vous surprendre par la richesse de ce territoire.

Amateur de piste roulante, ce parcours est fait pour vous !

Infos pratiques

Pratique : À VTT

Durée : 1 h 15

Longueur : 7.2 km

Dénivelé positif : 328 m

Difficulté : Moyen

Type : Boucle

Thèmes : Accessible en transport en commun, Agriculture et Savoir faire, Histoire et patrimoine

Itinéraire

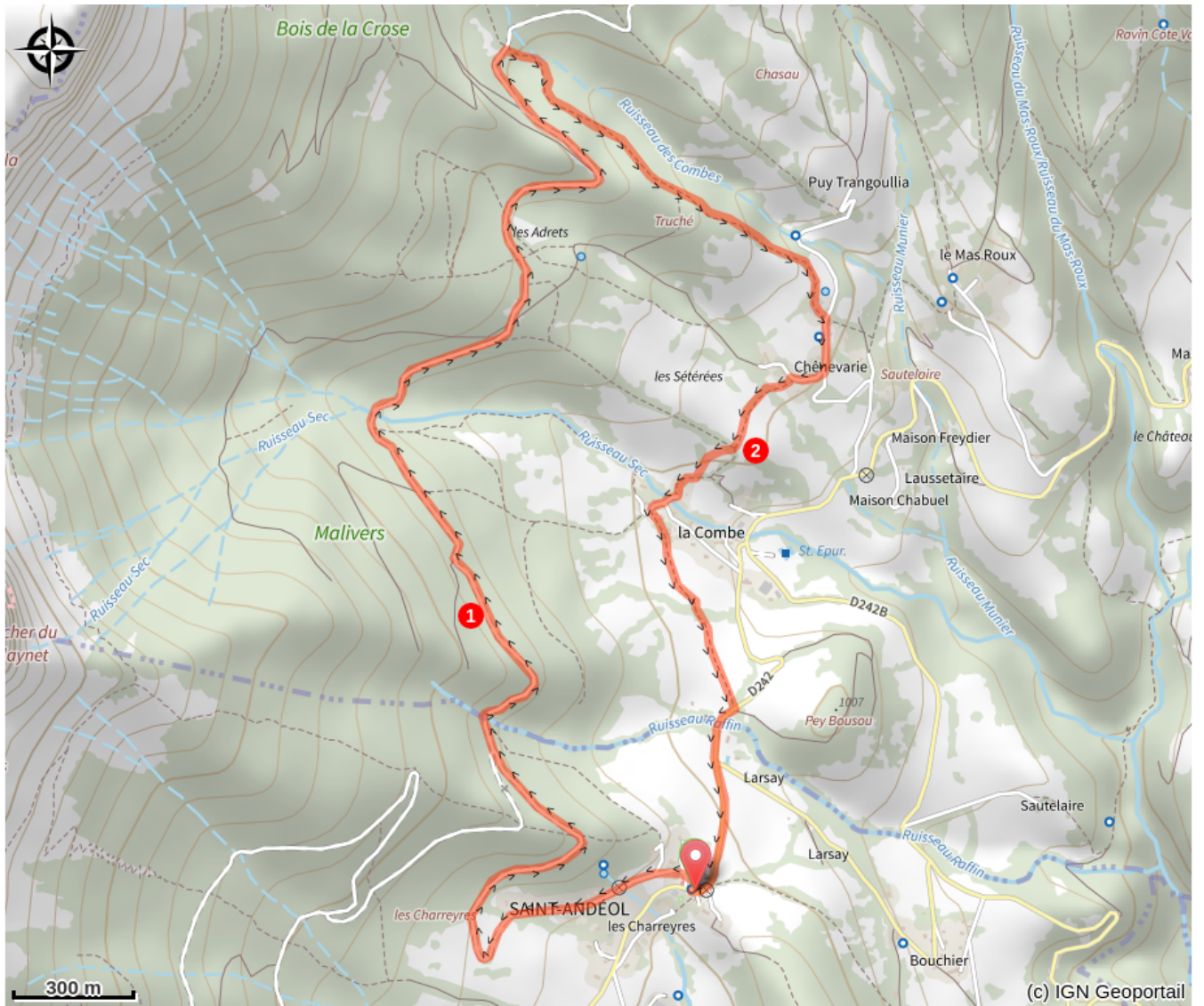
Départ : Saint Andéol

Arrivée : Saint Andéol

Balisage :  GTV VTT  PR

1. Au départ de Saint Andéol, prendre la direction du Parking **Chalets Pré Clos**, puis **Ruisseau Raffin**. Ensuite, continuer jusqu'à **Betrana**.
2. Revenir par **Chénevarie**, puis continuer jusqu'au village de **Saint Andéol**

Sur votre chemin...



Toutes les infos pratiques

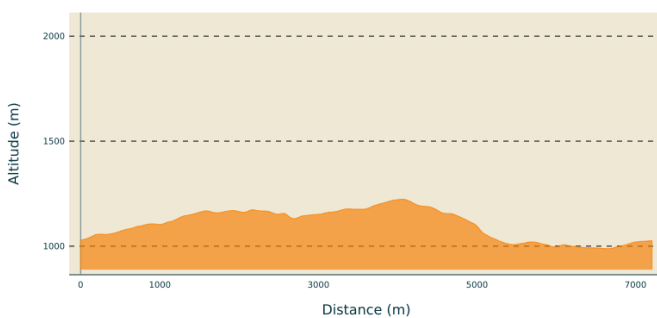
⚠️ Recommandations

Attention, certains passages du circuit peuvent-être glissants par temps de pluie !

Utilisez les passages aménagés pour franchir les clôtures, refermez les portails et barrières derrière vous.

Restez sur les chemins balisés c'est aussi respecter la propriété privée.

Profil altimétrique



Altitude min 988 m
Altitude max 1223 m

Transports

Bus : Transièsre MON03

TAG ligne 44

Train :
Gare SNCF à Monestier de Clermont

Accès routier

Depuis Grenoble, prendre l'A84 puis l'A51 vers le Sud, sortir à la sortie 12 vers Sisteron/Vif.

A Vif, prendre la D8 direction Miribel-Lanchâtre puis Saint-Guillaume. Emprunter alors la D 242 a jusqu'à Saint-Andéol.

Depuis Monestier-de-Clermont, suivre la D8 et rejoindre le village de Saint-Guillaume. Emprunter alors la D 242 a jusqu'à Saint-Andéol.

Parking conseillé

Au village

Lieux de renseignement

Office de tourisme du Trièves
300 chemin de Ferrier, 38650
Monestier-de-Clermont
Tel : 04 76 34 33 40
<http://www.trieves-vercors.fr/>