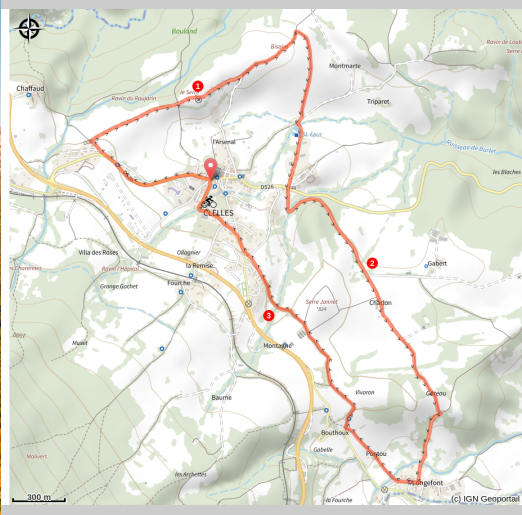



# Les crêtes de Clelles (Base VTT FFC Vercors Trièves - parcours n° 16)



Trièves - Clelles



Panorama du Trièves (Pierre Jayet)

*Venez admirer le Mont-Aiguille, et découvrir l'église Sainte Marie de Clelles. Cette église de style roman, est mentionnée pour la première fois dans l'histoire en 1123. Cet édifice aurait été reconstruit au XIIIe siècle. Son clocher est inscrit à l'inventaire supplémentaire des monuments historiques.*

Un parcours qui permet d'allier vite du patrimoine et contemplation du paysage

## Infos pratiques

Pratique : À VTT

Durée : 1 h 15

Longueur : 8.1 km

Dénivelé positif : 225 m

Difficulté : Facile

Type : Boucle

Thèmes : Accessible en transport en commun, Agriculture et Savoir faire, Point de vue

# Itinéraire

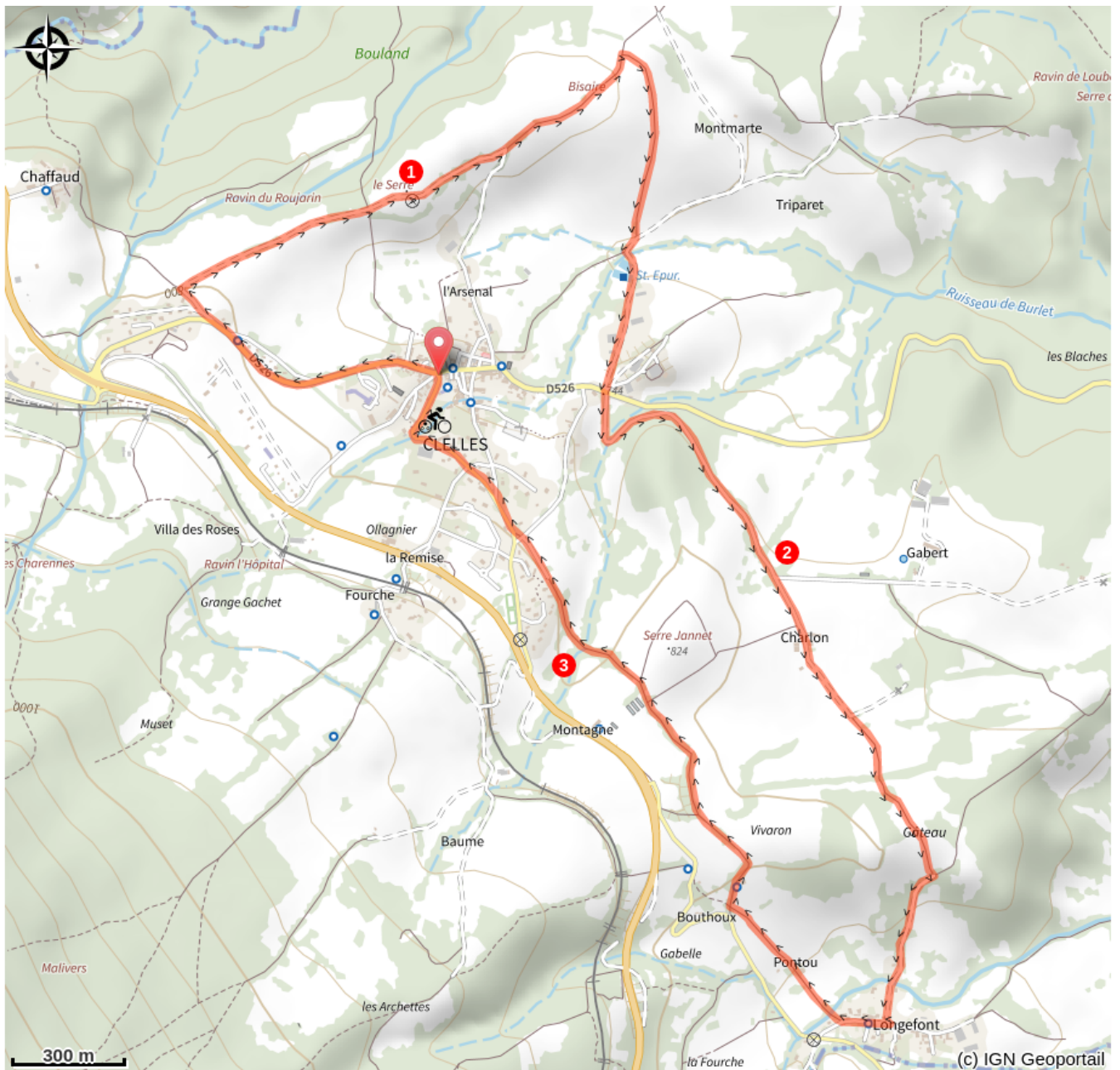
Départ : Clelles

Arrivée : Clelles

Balisage :  PR

1. Depuis **Clelles**, prendre la direction de la **Croix de Malverger**, puis de **Bissaire**.
2. poursuivre direction **La Vierge, Charlon, Gateau, Longefonds**.
3. Rentrer par **Pontou, Teyssonnière, Clelles**.

# Sur votre chemin...



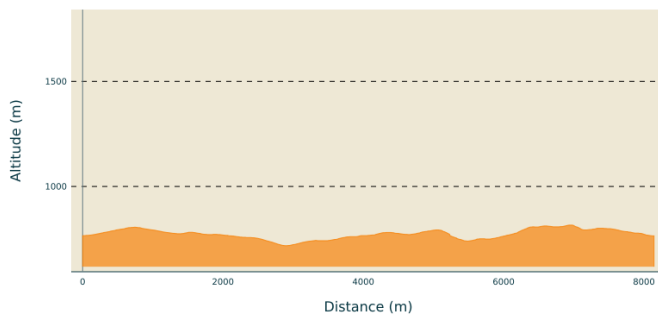
# Toutes les infos pratiques

## **Recommandations**

Utilisez les passages aménagés pour franchir les clôtures, refermez les portails et barrières, restez sur les chemins balisés.

Restez sur les chemins balisés c'est aussi respecter la propriété privée.

## **Profil altimétrique**



Altitude min 718 m  
Altitude max 816 m

## **Transports**

En train :  
Ligne TER Grenoble-Gap  
Gare SNCF Clelles/Mens ou gare SNCF  
Monestier de Clermont  
Tel : 0 891 67 68 00

En Bus :  
Ligne 4500 : Mens-Monestier de  
Clermont-Grenoble  
(Infos Bus Trans'Isère 0 820 08 38 38 ou  
[www.transisere.fr](http://www.transisere.fr))  
Ligne 4600 : Mens-La Mure  
(Infos Bus Trans'Isère 0 820 08 38 38 ou  
[www.transisere.fr](http://www.transisere.fr))  
Ligne 31 : Marseille/Nice-Sisteron-  
Grenoble  
(Infos : 0 821 202 203 ou [www.info-  
ler.fr](http://www.info-<br/>ler.fr))

## **Accès routier**

Depuis le Nord, suivre l'A5, jusqu'à  
Monestier-de-Clermont (péage) ou Vif  
(avant le péage).

Depuis le Sud, suivre la D1075, par le  
Col de la Croix Haute

## **Parking conseillé**

Au village

## **Lieux de renseignement**

Office de tourisme du Trièves  
300 chemin de Ferrier, 38650  
Monestier-de-Clermont  
Tel : 04 76 34 33 40  
<http://www.trieves-vercors.fr/>