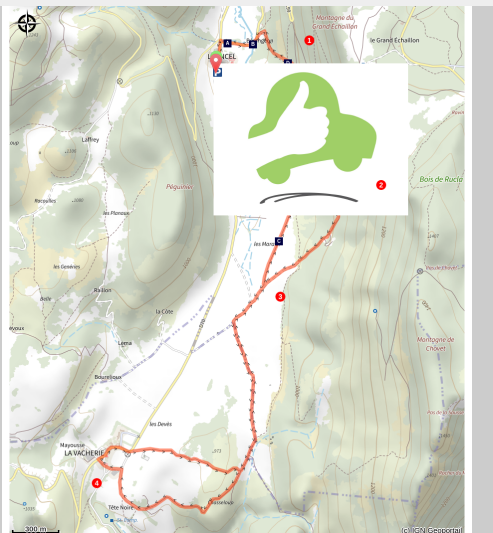


# Au détour de Léoncel et de son Abbaye

Royans-Drôme - Léoncel



Vue sur Léoncel et son Abbaye (Nicolas Antoine)



*Venez découvrir le paisible village de Léoncel et son Abbaye cistercienne fondée en 1137 et qui a été classée monument historique dès 1840 par Prosper Mérimée.*

Un panorama sur le sud, un marais, des terrains agricoles et une forêt domaniale vous attendent

## Infos pratiques

Pratique : À pied

Durée : 3 h 30

Longueur : 11.1 km

Dénivelé positif : 376 m

Difficulté : Facile

Type : Boucle

Thèmes : Agriculture et Savoir faire, espaces naturels, Histoire et patrimoine

# Itinéraire

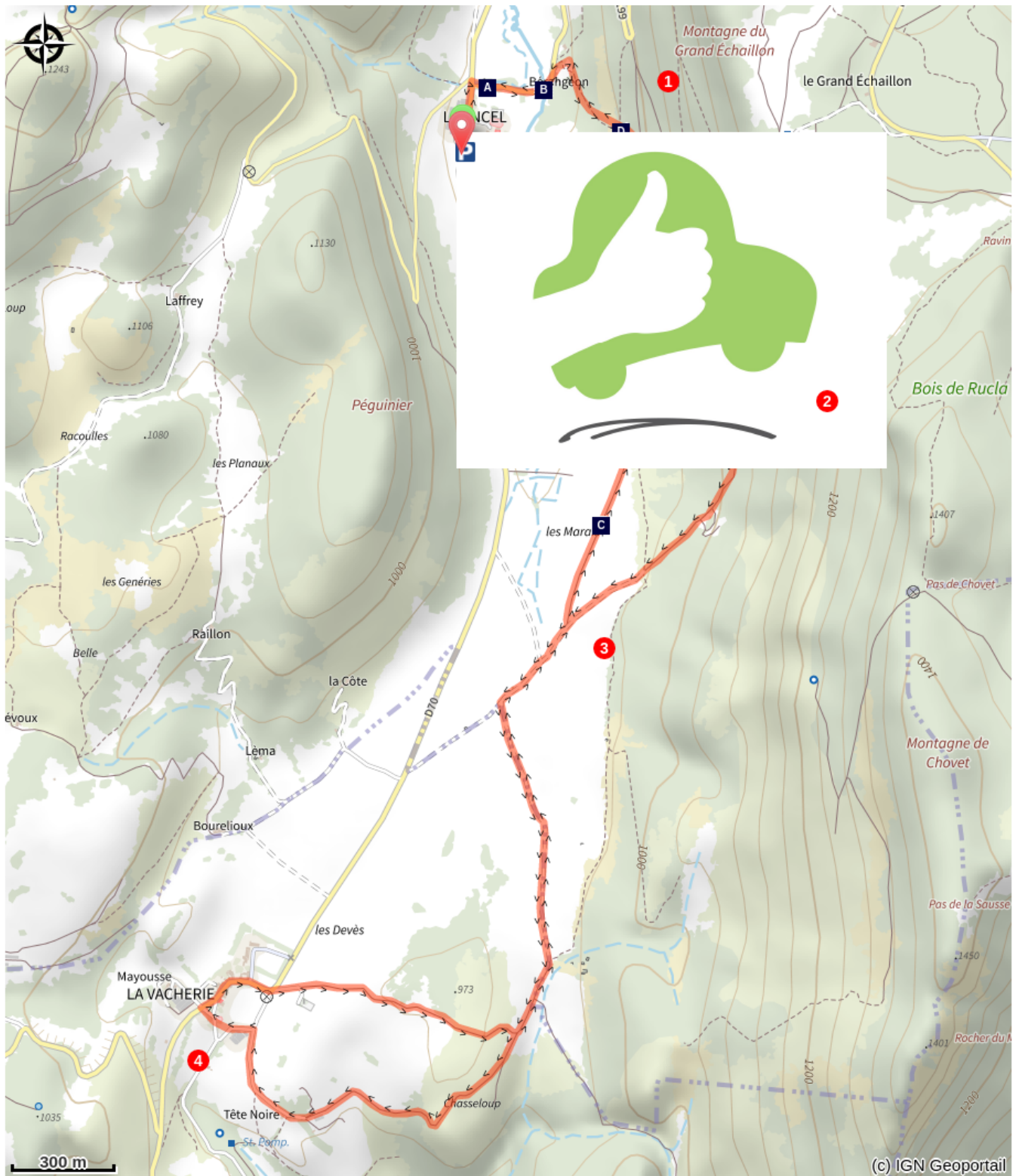
Départ : Léoncel

Arrivée : Léoncel

Balisage :  GR  GRP  GTV à pied  GTV VTT  PR

1. Au départ de **Léoncel**, prenez la direction de **Bérangeon**, de **Frachelongue** par le GR® 9 et le GRP® qui mène au Grand Echaillon. De **Frachelongue** jusqu'au **Pas du Grand Echaillon** vous serez sur le GTV.
2. Continuez par le PR® jusqu'aux **Marais**.
3. Depuis ce croisement, vous pouvez rentrer direction sur **Léoncel** via la GTV en passant par **Frachelongue** ou poursuivre la randonnée direction **Les Coquins** par la GTV.
4. Puis jusqu'à **Tête Noire** et **La Vacherie**. De ce croisement, remontez par le PR® puis la GTV direction **Les coquins**, **Les Marais. Des Marais**, prendre la direction de **Frachelongue**, de **Bérangeon** pour arriver à votre point de départ à **Léoncel**.

# Sur votre chemin...



Abbaye de Léoncel (A)  
Une terre d'élevage (C)

Le Léoncel (cours d'eau) (B)  
Léoncel (D)

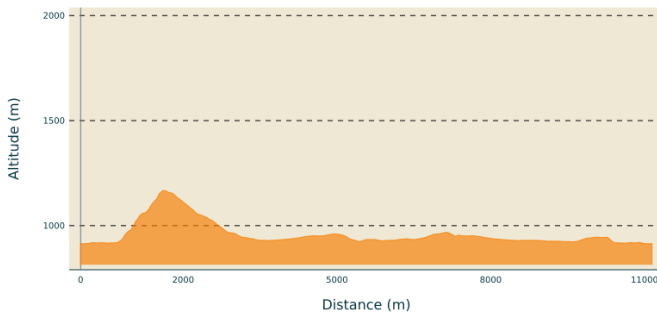
# Toutes les infos pratiques

## **Recommandations**

Utilisez les passages aménagés pour franchir les clôtures, refermez les portails et barrières.

Restez sur les chemins balisés c'est aussi respecter la propriété privée.

## **Profil altimétrique**



Altitude min 914 m  
Altitude max 1167 m

## **Transports**

Gare TGV de Valence

## **Accès routier**

Depuis Saint-Jean-en-Royans, suivre la D70 jusqu'à Léoncel.

Depuis Chabeuil, suivre la D68 puis la D70 jusqu'à Léoncel.

## **Parking conseillé**

Au village

## **Lieux de renseignement**

OTI Vercors Drôme - Bureau St Jean-en-Royans  
13 Place de l'Eglise, 26190 Saint-Jean-en-Royans

info@vercors-drome.com

Tel : 04 75 48 61 39

<http://www.vercors-drome.com/>

# Sur votre chemin...

---




## Abbaye de Léoncel (A)

C'est sous l'abbatiate de Jean de Bonnevaux, que Léoncel fut créé le 23 août 1137, avec l'arrivée de 12 religieux. La communauté fut érigée en abbaye, et son église sera consacrée en 1188 par Robert de la Tour du Pin archevêque de Vienne, le légat du Pape, les évêques de Die et de Valence. Aux règles particulières de simplicité, cet édifice cistercien de pur style roman très dépouillé s'accorde harmonieusement avec la rigueur du paysage. L'abbatiale est classée Monument historique depuis 1854.

Crédit photo : S.M Booth

---



## Le Léoncel (cours d'eau) (B)

Le Léoncel est un torrent de montagne, affluent de la Lyonne. Il donne son nom au village de Léoncel. Plus en aval son canyon est apprécié pour la pratique du canyoning et de l'escalade.

Crédit photo : E.Charron

---



## Une terre d'élevage (C)

Léoncel est historiquement une terre d'élevage, tradition héritée des cisterciens. Jusqu'au XIX<sup>ème</sup> siècle et l'optimum de population (plus de 400 habitants en 1856, contre environ 70 aujourd'hui) la déforestation a été importante pour gagner des terres, notamment pour l'élevage ovin. Puis la forêt a progressivement reconquis l'espace avec la main de l'homme, depuis l'après-guerre c'est l'élevage bovin qui s'est développé.

Crédit photo : S.M Booth

---



## Léoncel (D)

La GTV Passe à quelques encablures de Léoncel, le village regroupe quelques maisons autour d'une très belle abbaye cistercienne du XII<sup>ème</sup> siècle. Cet édifice de style roman, très dépouillé mais empreint de la beauté de la pierre calcaire, s'accorde parfaitement à son environnement. Il est classé parmi les monuments historiques depuis le XIX<sup>ème</sup> siècle grâce à Prosper Mérimée.

Crédit photo : S.M Booth