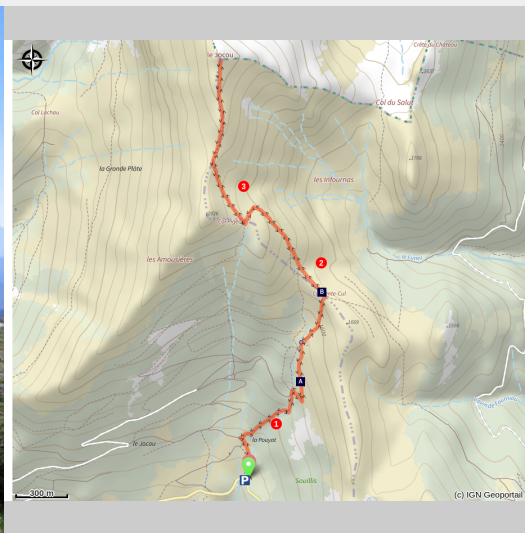


Le Jocou et le Col du Pigeon

Diois - Glandage



(V.Giry)



Randonnée inoubliable, de par la beauté des paysages traversés et la vue exceptionnelle tout au long du sentier de crête sur tous les massifs voisins.

L'ascension de la montagne de Jocou en serpentant à travers les alpages, offre un cadre magnifique avec de somptueux panoramas à 360°.

Vous aurez peut-être l'occasion d'observer le long vol plané des vautours fauves ou d'un gypaète barbu en quête de nourriture !

Infos pratiques

Pratique : À pied

Durée : 2 h 30

Longueur : 6.8 km

Dénivelé positif : 724 m

Difficulté : Difficile

Type : Aller-retour

Thèmes : Faune, Pastoralisme, Point de vue, Sommet

Itinéraire

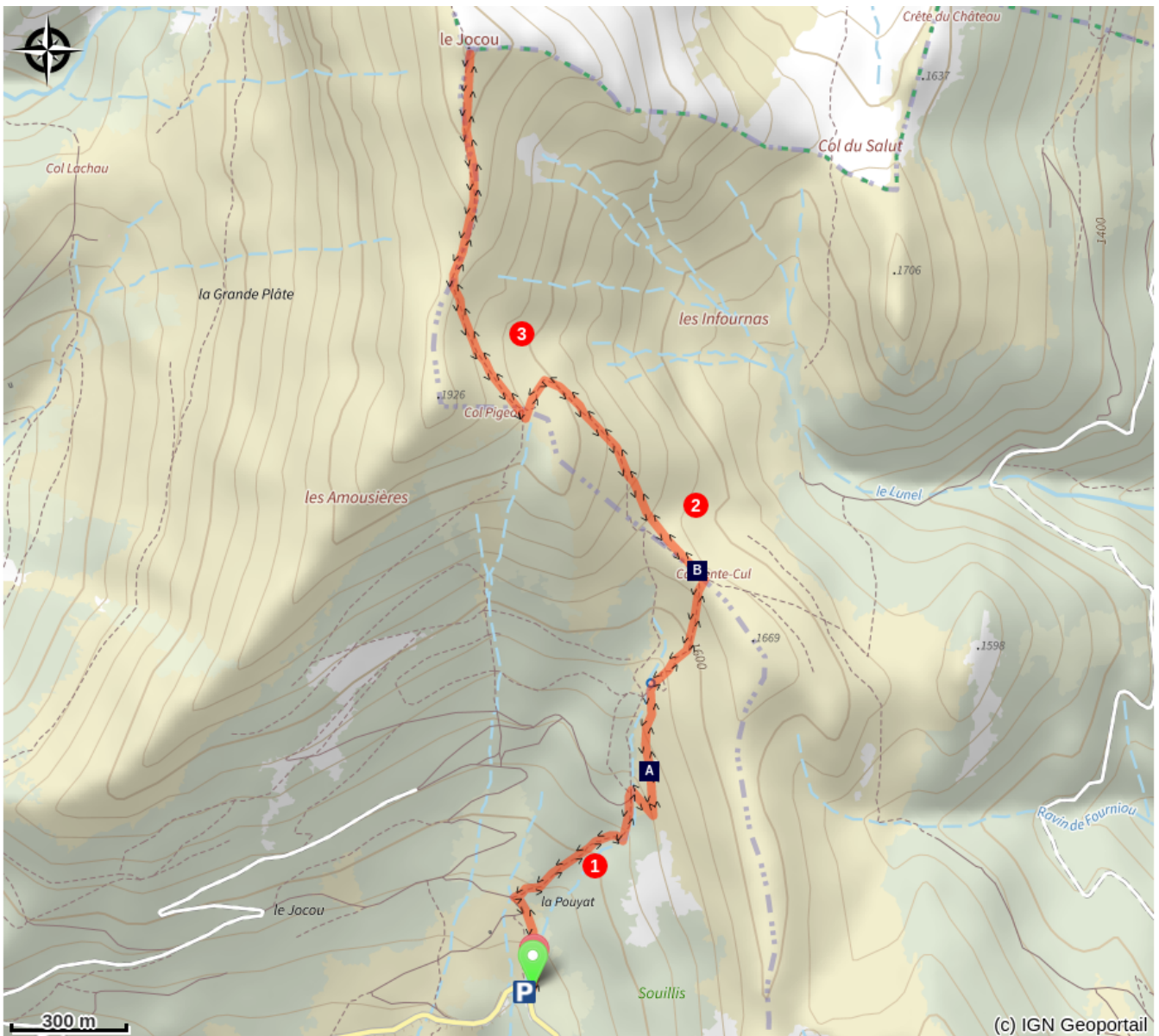
Départ : Parking dans grand virage sur la route départementale entre Grimone et le col de Grimone

Arrivée : Parking dans grand virage sur la route départementale entre Grimone et le col de Grimone

Balisage :  GR  GTV à pied

1. Le départ de ce circuit s'effectue entre Grimone et le Col de Grimone, dans un grand virage sur la route départementale (parking). L'itinéraire emprunte dans un premier temps un chemin agréable jusqu'à **La Pouyat** puis un sentier permet d'atteindre la **Côte des Amousières**.
2. Une petite sente serpente à travers l'alpage (balisage jaune et vert) pour atteindre le **Col Vente-Cul** où la pause paysage est indispensable, avant de rallier un peu plus haut le **Col Pigeon**.
3. De là, possibilité de regagner le **Col de Grimone** (départ de la randonnée) par le GR 93 en suivant toujours le balisage blanc-rouge. Mais vous pouvez continuer sur la ligne de crête. Le sommet du **Jocou** est en vue (panorama inoubliable sur toute la région).

Sur votre chemin...

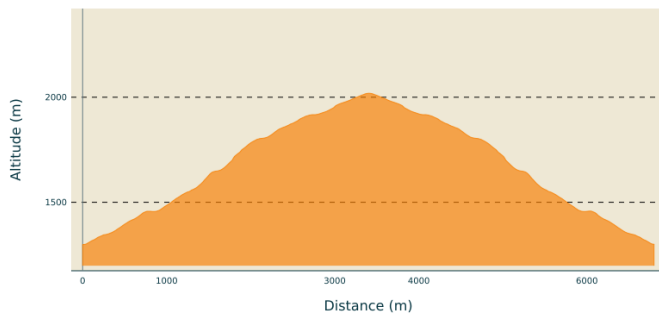


Travaux RTM (A)

Col Vente-Cul (B)

Toutes les infos pratiques

Profil altimétrique



Altitude min 1298 m
Altitude max 2019 m

Accès routier

Depuis la E712/D1075 prendre la direction du col de Grimone, poursuivre sur 1,5 km après le col, garez-vous sur le parking à votre droite en sortie de virage.

Depuis Die, prendre la direction de Châtillon en Diois par la D93, puis la D539. Poursuivre en direction de Glandage et du col de Grimone garez-vous sur le parking à votre gauche, en entrée de virage, 1,5 km avant le sommet du col de Grimone.

Parking conseillé

Parking dans grand virage sur la route départementale entre Grimone et le col de Grimone

i Lieux de renseignement

Office de tourisme de Châtillon-en-Diois
Square Jean Giono, 26410 Châtillon-en-Diois
chatillonendiois@diois-tourisme.com
Tel : 04 75 21 10 07
<http://www.chatillonendiois-tourisme.com/>

Office de tourisme du Pays du Diois
Rue des Jardins, 26150 Die
contact@diois-tourisme.com
Tel : 04 75 22 03 03
<http://www.diois-tourisme.com/>

Sur votre chemin...



Travaux RTM (A)

En 1860, sont créés les services de Restauration des Terrains de Montagne (RTM), afin d'éviter les phénomènes trop importants d'érosion et de ruissellement, provoquant notamment des laves torrentielles. Pour se faire, une politique de reboisement a été lancée, tout comme la mise en place de seuils dans les zones d'écoulement. La restauration a été particulièrement importante dans le Diois.

Crédit photo : PNRV



Col Vente-Cul (B)

Depuis le col Vente-Cul, qui est souvent venté, admirez le panorama sur le Dévoluy, Belledonne et les Ecrins à l'Est, au sud se dresse Toussière, alors qu'à l'Ouest s'étend le Diois et les préalpes du Sud jusqu'au Ventoux. Au Nord-Ouest, vous apercevez le sommet du Jocou.

Crédit photo : PNRV