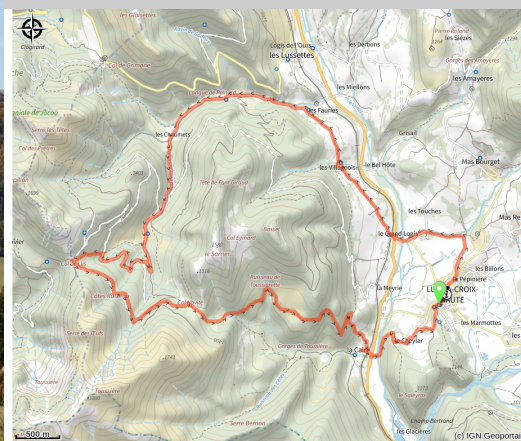


Combefère (Vercors Diois N°63)

Diois - Lus-la-Croix-Haute



(© Emmanuelle Mitre)

Une ambiance alpine et un itinéraire typique de VTT de montagne vous attend

Venez apprécier les paysages grandioses autour de Lus-la-Croix-Haute.

Infos pratiques

Pratique : À VTT

Durée : 2 h

Longueur : 16.4 km

Dénivelé positif : 783 m

Difficulté : Très Difficile

Type : Boucle

Thèmes : Accessible en transport en commun, Faune, Flore, Point de vue

Itinéraire

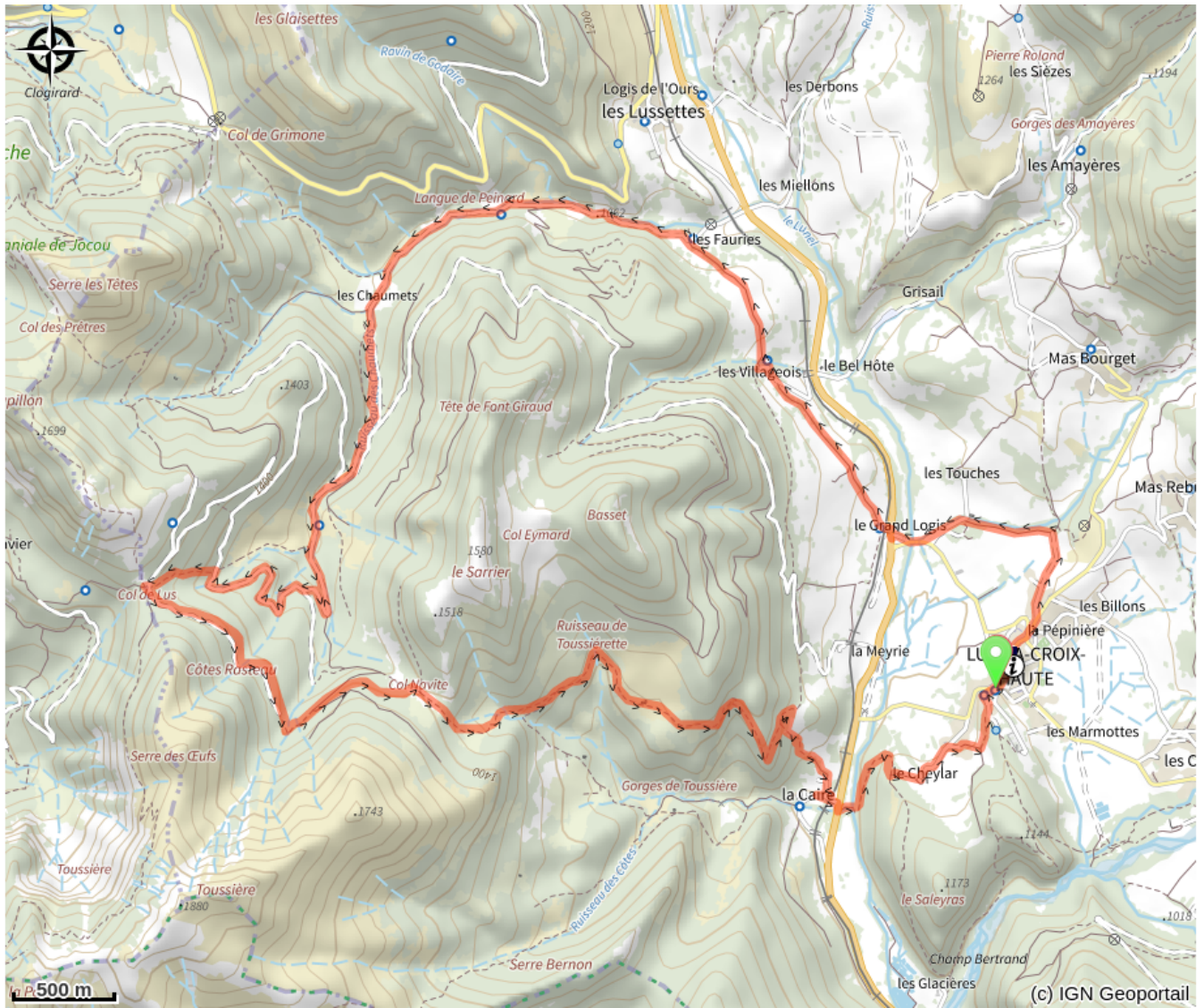
Départ : Lus-la-Croix-Haute

Arrivée : Lus-la-Croix-Haute

Balisage :  GR  GTV à pied  PR

1. Depuis le village de **Lus-la-Croix-Haute**, prendre la direction de **La Louée**, puis tourner à gauche en direction de **Chemin du Grand Logis**.
2. Poursuivre jusqu'aux **Villageois, Les Fauries, Les Chaumets**, puis le **Col de Lus**.
3. Rejoindre le **Col Navite** puis le **Chemin de la Commanderie** par les chemins du soleil. Puis continuer par **Le Collet, La Caire, Le Haut Cheylard, Le Cheylard** puis votre point de départ.

Sur votre chemin...



Lus la Croix-Haute (A)

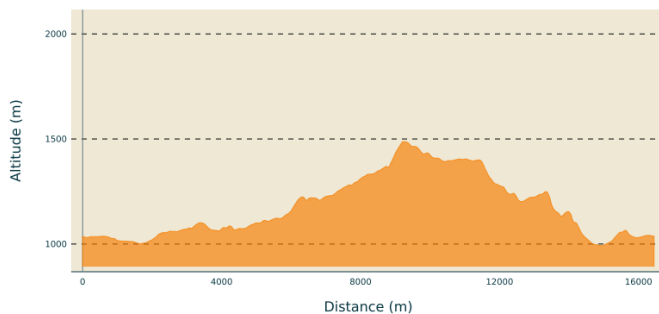
Toutes les infos pratiques

Recommandations

Utilisez les passages aménagés pour franchir les clôtures, refermez les portails et barrières derrière vous.
Restez sur les chemins balisés c'est aussi respecter la propriété privée.

Vététistes : lors du dépassement de piétons mais surtout de cavaliers, faites du bruit, signalez-vous pour ne pas surprendre les chevaux.
Lors du croisement de cavaliers, ralentissez, écartez-vous, ne faites pas de mouvements brusques.

Profil altimétrique



Altitude min 992 m
Altitude max 1487 m

Transports

Gare SNCF Lus-la-Croix-Haute

Bus: Ligne Express Régionale n°31
Grenoble-Marseille.

Parking conseillé

Au village

Accès routier

Depuis la E712/D1075, prendre la direction de Lus-la-Croix-Haute par la D505, puis suivre la D753 en direction des "Amayères".

Lieux de renseignement

Office de tourisme de Lus-la-Croix-Haute
10 Place des Lucioles, 26620 Lus-la-Croix-Haute
luslacroixhaute@diois-tourisme.com
Tel : 04 92 58 51 85
<http://www.diois-tourisme.com>

Sur votre chemin...



Lus la Croix-Haute (A)

En 2008, le Parc a repoussé ses frontières, pour y inclure la qualité et la diversité du patrimoine naturel de Lus-la-Croix-Haute (falaises, alpages, crêtes forêts...). La nature est ici généreuse, la plus vaste commune de la Drôme s'étale sur 1500 mètres de hauteur. Au carrefour d'influences alpines et méridionales, la richesse naturaliste de la commune présente à cette altitude offre un cortège peu habituel de milieux naturels. Crédit photo : © Emmanuelle Mittre