Les gorges de la Drevenne

Royans-Isère-Coulmes - Rovon



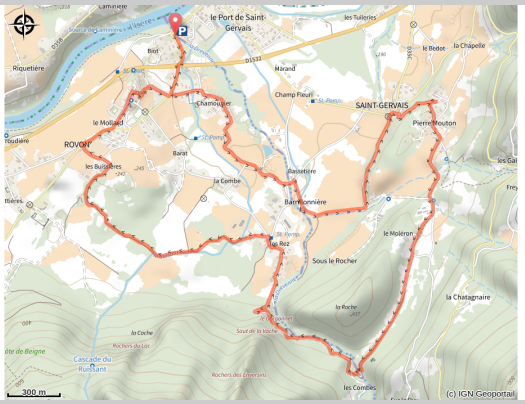

Gorges du Gorgonnet (©Edith Descorps)

Les gorges de la Drevenne qui symbolisent la fin du canyon des Ecouges, lieu où la Drevenne se jette dans l'Isère. Vous découvrirez les beaux villages de Saint-Gervais et Rovon.

Au Gorgonnet, la Drevenne a creusé un impressionnant canyon. La vue est particulièrement remarquable depuis le chemin en encorbellement qui le surplombe.

Infos pratiques

Pratique : À pied

Durée : 3 h

Longueur : 9.3 km

Dénivelé positif : 297 m

Difficulté : Moyen

Type : Boucle

Thèmes : espaces naturels, Histoire et patrimoine

Itinéraire

Départ : Saint-Gervais
Arrivée : Saint-Gervais
Balisage : PR

1. Départ du parking du **Port de Saint-Gervais** au bord de l'Isère. Traversez la nationale en direction de **Chamounier**, le **Pont de la Drevenne** puis **Saint-Gervais**. Prenez de l'altitude par **Pierre-Mouton** puis suivez la direction **Passerelle de la Gaffe**. Lieu idéal pour un moment de contemplation ou pour une pause casse-croûte.
2. Retour au point de départ en suivant **Les Rez** puis **Les Buissières** et surtout la visite du petit village de **Rovon** à ne pas manquer avant de retrouver **Chamounier** et votre point de départ.

Sur votre chemin…

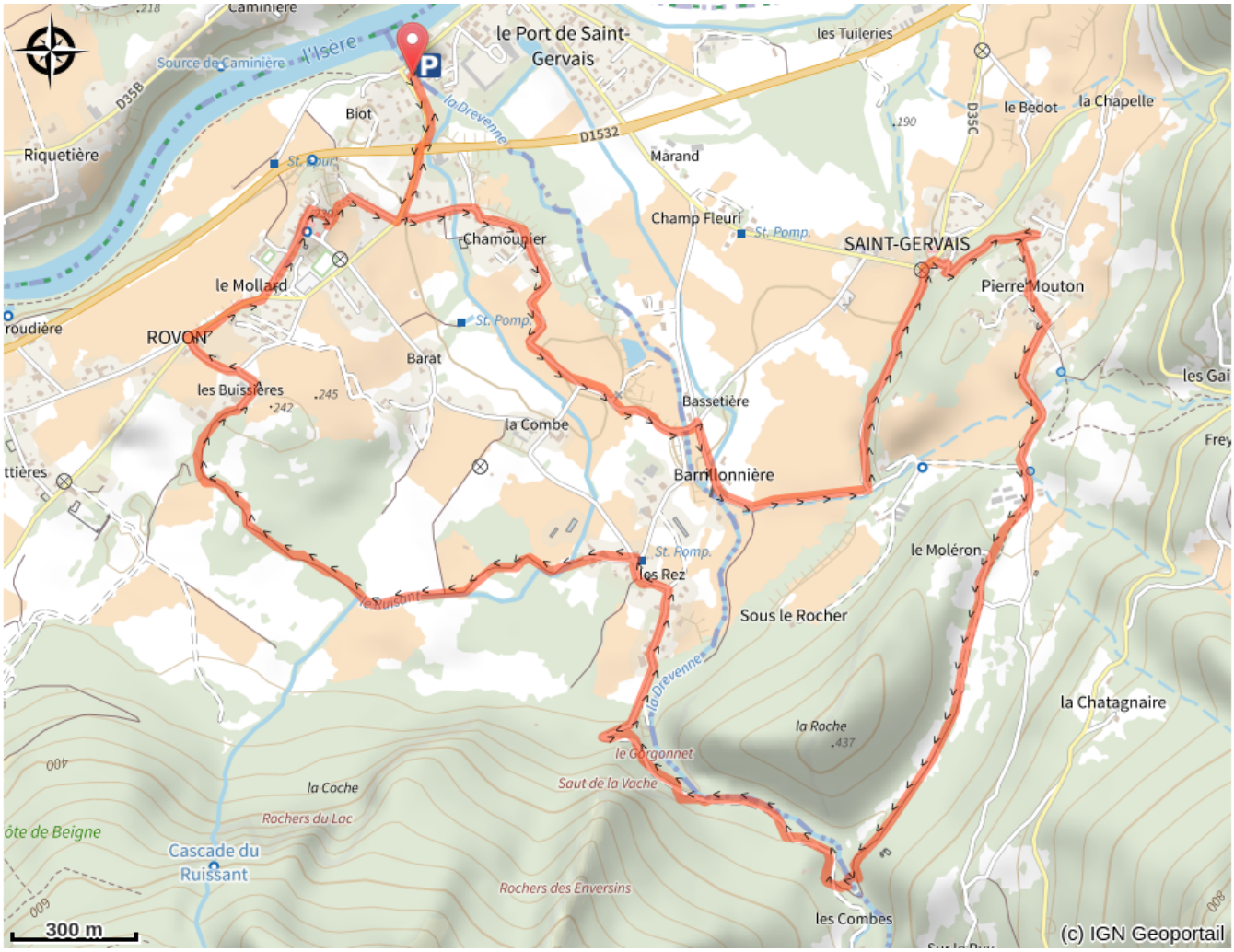

Toutes les infos pratiques

⚠ Recommandations

Utilisez les passages aménagés pour franchir les clôtures, refermez les portails et barrières derrière vous.
Restez sur les chemins balisés c'est aussi respecter la propriété privée.

Profil altimétrique

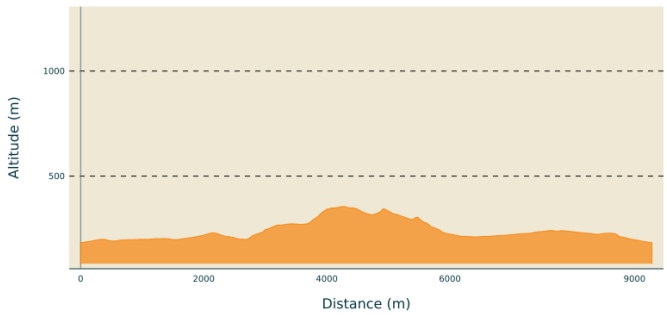

Altitude min 183 m
Altitude max 355 m

Transports

En train :
Gare SNCF à Grenoble ou Saint-Marcellin

En Bus :
Avec les cars Région prendre la ligne T60

En Autostop :
Possibilité d'aller et/ou retour en autostop avec Rezo Pouce (retrouvez tous les arrêts sur www.rezopouce.fr)

En covoiturage :
Proposez ou reservez votre covoiturage avec la plateforme régionale Mov'Ici.

Accès routier

Depuis Grenoble prendre l'A48 en direction de Lyon, puis prendre en direction de Valence (sortie 12). Puis prendre à droite Route du Port en direction de Vinay. Entrer dans le Port de Saint-Gervais.

Depuis Valence, prendre l'A49 en direction de Grenoble, puis prendre la sortie 10 - Vinay. Traverser Vinay et Rovon, puis entrer dans le Port de Saint-Gervais

Parking conseillé

Port de Saint-Gervais

Lieux de renseignement

Office de tourisme Saint-Marcellin-Vercors-Isère
2 avenue du collège, 38160 Saint-Marcellin

tourisme@saintmarcellin-vercors-isere.fr
Tel : 04 76 385 385
http://tourisme.saintmarcellin-vercors-isere.fr/

Office de tourisme Saint-Marcellin-Vercors-Isère, bureau d'information de Pont-en-Royans
48 Grande Rue, 38680 Pont-en-Royans

tourisme@saintmarcellin-vercors-isere.fr
Tel : 04 76 385 385
http://tourisme.saintmarcellin-vercors-isere.fr/