GR® de Pays - Le tour du Vercors Drômois

Vercors-Drôme - Saint-Martin-en-Vercors

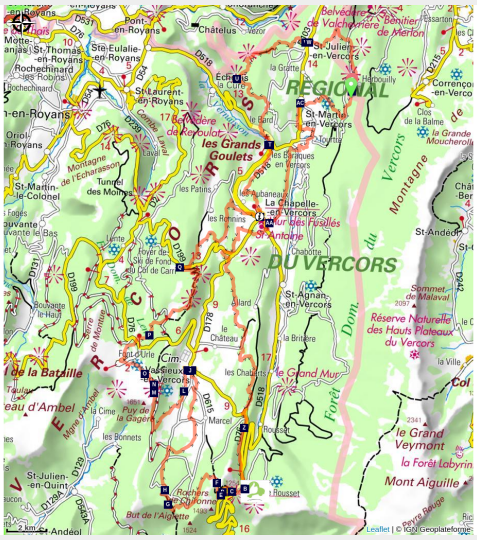

Vers le Col de Rousset (Inspiration Vercors)

Une randonnée avec des paysages à couper le souffle et qui, par beau temps, vous offrira même un panorama sur le Mont Ventoux, la vallée du Rhône et le massif central.

Cet itinéraire prend la forme d'un 8 autour de la Chapelle-en-Vercors et vous permet de découvrir la partie sud-ouest du massif du Vercors.

Infos pratiques

Pratique : Itinérance

Durée : 7 jours

Longueur : 104.1 km

Dénivelé positif : 4183 m

Difficulté : Difficile

Type : Boucle

Thèmes : Agriculture et Savoir faire, espaces naturels, Faune, Flore, Géologie, Histoire et patrimoine, Pastoralisme, Point de vue, Résistance

Itinéraire

Départ : Col de Rousset
Arrivée : Col de Rousset
Balisage : GR GRP GTV VTT PR

Étapes :

1. GR® de Pays - Le tour du Vercors Drômois - Étape 1
19.0 km / 567 m D+ / 6 h
2. GR® de Pays - Le tour du Vercors Drômois - Étape 2
9.3 km / 593 m D+ / 3 h
3. GR® de Pays - Le tour du Vercors Drômois - Étape 3
15.8 km / 0 m D+ / 5 h 30
4. GR® de Pays - Le tour du Vercors Drômois - Étape 4
16.8 km / 666 m D+ / 5 h 30
5. GR® de Pays - Le tour du Vercors Drômois - Étape 5
11.1 km / 846 m D+ / 3 h 30
6. GR® de Pays - Le tour du Vercors Drômois - Étape 6
9.7 km / 370 m D+ / 2 h 40
7. GR® de Pays - Le tour du Vercors Drômois - Étape 7
20.1 km / 773 m D+ / 6 h 15

Sur votre chemin…

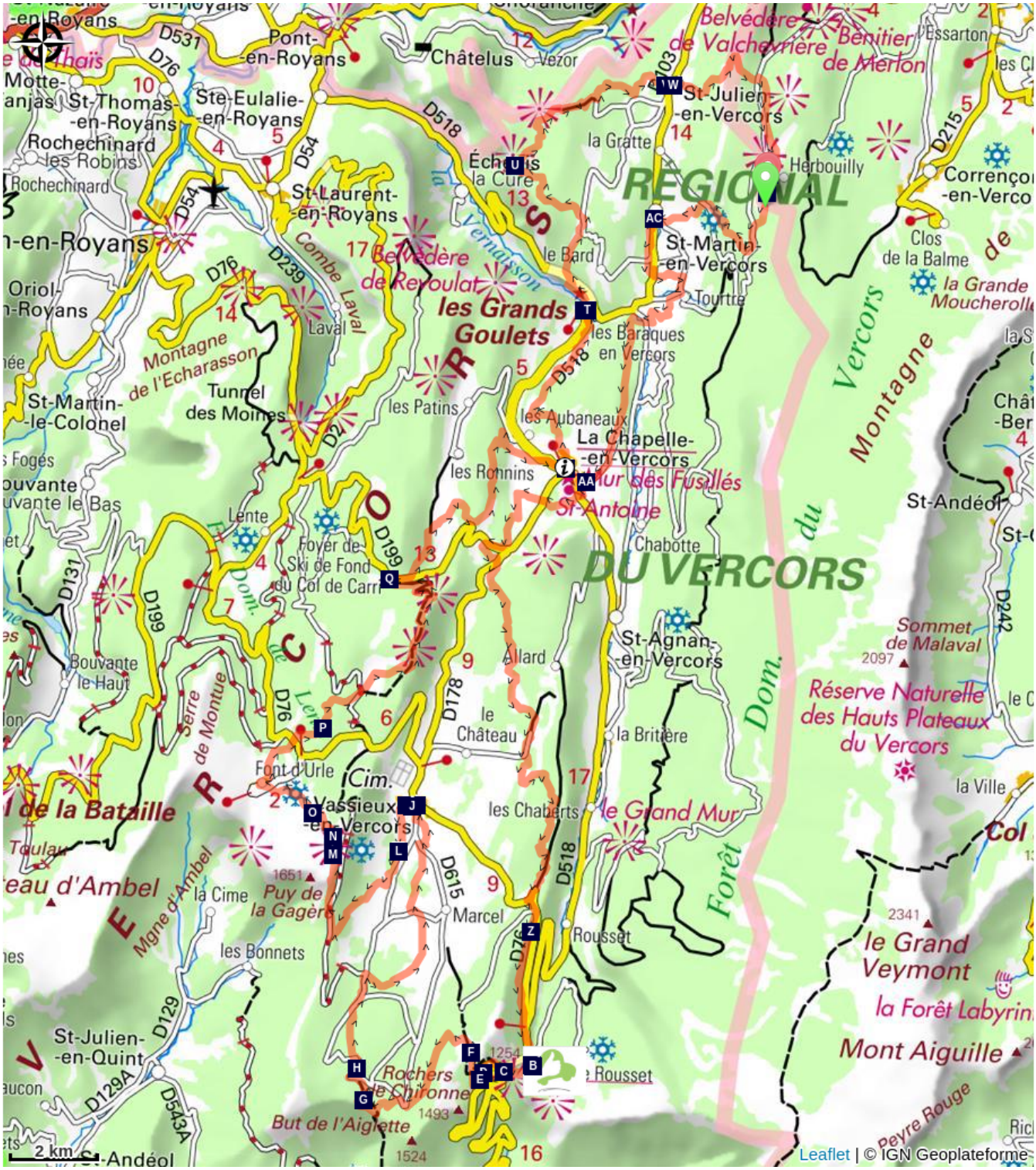

Stèle "Mémé" Bordat (A)
Le temps des pionniers (B)
Belvédère du Diois (C)
Ancienne voie romaine (D)
Les hêtres remarquables (E)
L'alpage de Chironne (F)
Abri-refuge du col de Vassieux (G)
Les forêts de Vassieux (H)
Vassieux-en-Vercors (I)
Eglise de Vassieux (J)

Musée départemental de la Résistance (K)

Panorama sur la plaine agricole de Vassieux (M)

Plateau de Vassieux (L)

Le Plateau de Font d'Urle (N)

Toutes les infos pratiques

⚠ Recommandations

Utilisez les passages aménagés pour franchir les clôtures, refermez les portails et barrières, restez sur les chemins balisés.

Rester sur les chemins balisés c'est aussi respecter la propriété privée.

Attention en été, l'eau peut être rare.

Profil altimétrique

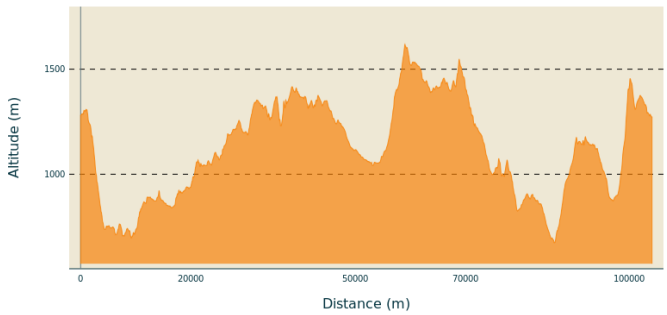

Altitude min 674 m
Altitude max 1618 m

Transports

Le Col de Rousset n'est pas accessible directement en transport, mais le village le plus proche est Vassieux-en-Vercors. Il est toutefois possible de commencer le tour par la Chapelle-en-Vercors, village central de cette boucle.

En bus :
ligne 05 Valence-Vassieux-en-Vercors qui passe par la Chapelle en Vercors.

En Autostop : Retrouvez tous les arrêts pour aller ou repartir, sur www.rezopouce.fr en autostop

En covoiturage : Partagez ou réservez votre covoiturage avec Mov'Ici, la plateforme de covoiturage régionale.

Accès routier

Depuis Villard-de-Lans, suivre la D 215 puis la D 531 jusqu'au Pont de la Goule Noire (route des Gorges de la Bourne). De là, emprunter la D 103 puis la D 518 jusqu'à la Chapelle-en-Vercors.

Depuis Sainte-Eulalie-en-Royans, emprunter la D 518 par la route des Goulets jusqu'au village de la Chapelle-en-Vercors.

Parking conseillé

Col de Rousset

Lieux de renseignement

Association des Grandes Traversées du Vercors
https://montourenvercors.com/

OTI Vercors-Drôme - Bureau La Chapelle-en-Vercors
Place Pietri, 26 420 La Chapelle-en-Vercors

info@vercors-drome.com
Tel : 04 75 48 22 54
http://www.vercors-drome.com/

Sur votre chemin...

Stèle "Mémé" Bordat (A)

Dès 1943, Marie-Jeanne et Jules Bordat ont hébergé des résistants et ravitaillé le maquis au péril de leur vie.
La "Mémé du Vercors", Marie-Jeanne Bordat, "une des plus belles figures de la Résistance" a été médaillée et citée à l'ordre de la Nation.
Crédit photo : M. Rocheblave

Le temps des pionniers (B)

C’est Henri Bellier, hôtelier à la Chapelle-en-Vercors qui fut le pionnier de la station du col de Rousset. Dans les années 1930, il installa un chalet sur la montagne de Beure, où les randonneurs à ski venaient se restaurer. C’est au moyen d’un traîneau tracté par des chiens que le chalet était ravitaillé. L’engouement pour le site lui donna l’idée d’embaucher chaque hiver des moniteurs venus de Suisse pour enseigner le ski. La première remontée mécanique sur le site fut un large traîneau tracté par un câble et un moteur à essence. Le chalet et l’hôtel de la Chapelle-en-Vercors furent détruits lors de l’assaut allemand de juillet 1944. Henri Bellier, voyant le peu d’intérêt porté par le département de la Drôme à «sa station», utilisa alors une partie de ses droits de reconstruction pour bâtir un hôtel dans un tout petit village savoyard, isolé au fin fond de la vallée de la Tarentaise… Val d’Isère.
Crédit photo : Photo Dumon

Belvédère du Diois (C)

Admirez la vue sur le Diois depuis ce belvédère. Une table d'orientation permet de découvrir ce panorama grandiose.
Crédit photo : Pierre Jayet

Ancienne voie romaine (D)

Un superbe chemin muletier (ancienne voie romaine), taillé en pleine falaise, permettait aux convois de mules et aux troupeaux qui remontaient du Diois, d’accéder à l’alpage de Chironne puis, via le col éponyme, de basculer sur le plateau du Vercors. Cet aménagement qui a dû nécessiter de nombreux bras et plusieurs années de travail, montre la persévérance des hommes pour aménager l’accès à la ressource précieuse que sont les alpages.
Crédit photo : PNRV

Les hêtres remarquables (E)

Le temps d'une pause, observez les hêtres remarquables, torturés par le vent et la neige, mais détenteurs de la mémoire des lieux.
Crédit photo : M. Rocheblave

L'alpage de Chironne (F)

C’est une enclave de la commune de Chamaloc située au pied de la route du col de Rousset sur le plateau du Vercors. Tradition pastorale du midi de la France, la transhumance des moutons est inscrite dans les pratiques agricoles depuis plus de 1000 ans. Chaque commune de piémont a toujours cherché à avoir des alpages sur les montagnes alentour. Un groupement pastoral, permet à plusieurs éleveurs des villages en contrebas, associés à des collègues des Alpes de Haute Provence, de financer un berger et les équipements nécessaires à l’estive d’un troupeau de moutons : piste d’accès, captage de sources, réservoir d’eau et bergerie. Attention, nous sommes en zone à loup. Les troupeaux sont donc protégés par des chiens Patou. Si vous croisez des moutons, faites un large détour. Tenez votre chien en laisse!
Crédit photo : P.Mayade

Abri-refuge du col de Vassieux (G)

Le refuge du col de Vassieux est un abri non gardé construit en 1976 et restauré en 2014-2015 par le Parc naturel régional du Vercors. D'une capacité maximale de 15 personnes, il est ouvert toute l'année et libre d'accès. Toutefois, comme pour la plupart des cabanes-refuges du territoire, certaines règles sont à respecter si l'on veut voir perdurer longtemps ce service (la plupart d'entre elles vous sont rappelées à l'intérieur de l'abri).
Crédit photo : S. Fayollat

Les forêts de Vassieux (H)

Les vastes forêts que vous allez traverser sont gérées par l’Office National des Forêts. Bien que situées sur le territoire de Vassieux-en-Vercors, à qui incombe donc l’entretien des routes forestières (comme ce sont des voies communales, elles sont la propriété publique de Vassieux), les forêts en elles-même appartiennent en réalité à la ville de Die et à la commune de Marignac-en-Diois. Les bénéfices de l’exploitation du bois échappent donc à la commune de Vassieux. Avant 1911, Vassieux était administrativement rattaché à Die. La petite histoire dit que la commune, dans l’incapacité de payer l’impôt, aurait fait don des terrains pour s’acquitter de ses dettes, ce qui expliquerait la situation actuelle.
Crédit photo : S.M Booth

Vassieux-en-Vercors (I)

Haut lieu de la résistance, Vassieux-en-Vercors reste à jamais marqué par l'histoire. Vassieux est l'une des 5 villes et villages de France cités à l'ordre des Compagnons de la Libération par le Général De Gaulle. Le village a payé un lourd tribut, à l'aide apportée par ses habitants au maquis du Vercors. En effet, Alors que les maquisards attendaient un parachutage de vivres et d'armes, ce sont les nazis qui ont surgi en planeurs et se sont posés dans la plaine de Vassieux, le 21 juillet 1944. Le massacre qui a suivi a sonné la fin de la résistance dans le Vercors. Sur la place centrale, une plaque commémorative (le martyrologe) honore les noms des habitants, 76 femmes, enfants et hommes qui ont perdu la vie sur les 430 habitants du village.
Crédit photo : Focus outdoor

Eglise de Vassieux (J)

L'église de Vassieux-en-Vercors ne fut pas épargnée lors des bombardements de la seconde guerre mondiale. Le clocher est l'unique témoin de l'ancienne église. Le nouveau bâtiment de l'église jouxtant le clocher (seul édifice conservé), a été réalisé par l'architecte Pierre Myassard. Lors de la reconstruction de l''édifice, le choeur fut réorienté à l'ouest. Les décors ont été créés par les peintres Aujame, Humblot et Borgès, le maître-verrier grenoblois Montfallet et le sculpteur Emile Gilioli. La peinture du choeur a été remplacée par un retable de l'artiste Carmelo Zagari, deux vitraux et l'autel ont été conçus par Jean-Marc-Cérino. L'autel, réalisé en pierre de Tavel, abrite les reliques d'Edith Stein juive allemande devenue carmélite et morte en déportation à Auschwitz en 1942.

En savoir +
Crédit photo : E. Georges

Musée départemental de la Résistance (K)

Fondé par un ancien maquisard, le musée à été entièrement rénové en 2010. Le parcours muséographique ponctué par la présentation des riches collections, croise l'histoire renouvelée du maquis et de la reconstruction avec les témoignages du fondateur. La riche collection d'objets d'époque et des bornes tactiles ponctuent le parcours organisé autour de 3 thèmes:- "Le Vercors avant le Vercors" contexte local et international 1918-1942- "Le maquis du Vercors" : histoire mise en contexte du maquis fin 1942 à août 1944- "Le Vercors après le Vercors" : l'après-guerre: reconstruction du Vercors, commémorations et constructions mémorielles.
Crédit photo : Département de la Drôme

Plateau de Vassieux (L)

Le plateau de Vassieux-en-Vercors est un paysage ouvert caractéristique des plateaux karstiques, l'eau de surface est quasi inexistante et les sols peu épais. Cependant, les dolines, qui sont des dépressions où l'argile s'accumule permettant ainsi la culture de céréales, en bordure de ces dolines les pierres sont entassées. Les ruines de deux anciens moulins à vent sont visibles au hameau de la Mure.
Crédit photo : S.M Booth

Panorama sur la plaine agricole de Vassieux (M)

Depuis les crêtes des Gagères, un vaste point de vue se dévoile. Le plateau de Vassieux est un ancien poljé : en période de hautes eaux, les rivières souterraines débordaient et remplissaient la cuvette d'eau. Lorsque cette eau se retirait, elle laissait au fond de la cuvette une couche d'argile très fertile. C'est ce qui explique la mosaïque de cultures qui décore ce vaste val. Les petits bosquets d'arbres ça et là poussent sur des affleurements rocheux. En toile de fond, le Grand Veymont, avec ses 2341m, est le point culminant du massif.
Crédit photo : PNRV

Le Plateau de Font d'Urle (N)

Propriété pour une petite partie de la commune de Vassieux en Vercors, pour l'essentiel du département de la Drôme depuis 1954, le domaine départemental de Font d'Urle est un espace naturel sensible. Il a pour vocation la protection de la nature et l'accueil du public. Quelques règles de bon sens permettent de protéger cet espace ainsi que de cohabiter en bonne intelligence avec les bergers et leur troupeaux. La cueillette des fleurs qui sont particulièrement spectaculaires au mois de mai et juin est interdite. Les chiens, même tenus en laisse, sont interdits pendant la période d'estive (de mai à octobre). Au milieu de l'alpage, on voit des troupeaux de chevaux en semi-liberté. Dans cette vaste steppe d'altitude, étendue d'herbes et de roches «avec pour toute frontière le ciel» (Joseph Kessel), on se croirait en Mongolie.
Crédit photo : S&M Booth