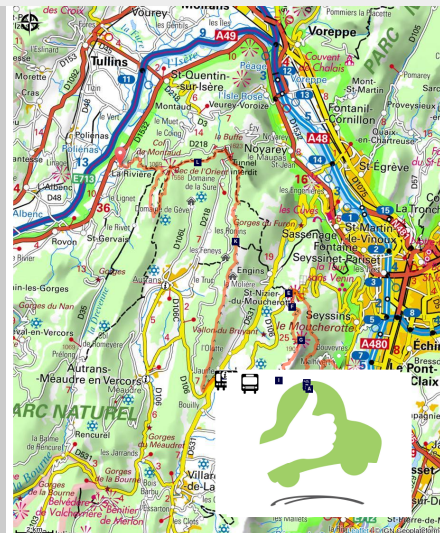


Immersion nature ENS Vercors Isérois

Piémont Nord - Claix

GTV



ENS de la Tourbière du Peuil (Bertrand Bodin CD 38)

Partez à la découverte des Espaces Naturels Sensibles du Vercors Isérois autrement...

Pour explorer ce patrimoine naturel exceptionnel, suivez les sentiers, mettez-vous à l'affût au petit matin ou au crépuscule et n'oubliez pas vos jumelles !

Infos pratiques

Pratique : Itinérance

Durée : 4 jours

Longueur : 57.6 km

Dénivelé positif : 3359 m

Difficulté : Difficile

Type : Traversée

Thèmes : Accessible en transport en commun, espaces naturels, Faune, Flore, Pastoralisme, Point de vue, Sommet

Itinéraire

Départ : Claix - Malhivert

Arrivée : La Rivière

Balisage :  GR  GRP  GTV à pied  GTV VTT  PR  Via Vercors

Étape 1 : ENS du Moucherotte, des Ramées
Saint-Nizier-du-Moucherotte - Lans-en-Vercors

Étape 2 : ENS de la Molière-Sornin
Lans-en-Vercors - Autrans-Méaudre en Vercors (possibilité de couper l'étape avec les 2 refuges présents sur la Molière Sornin).

Étape 3 : ENS des Ecouges
Autrans-Méaudre en Vercors - La Rivière

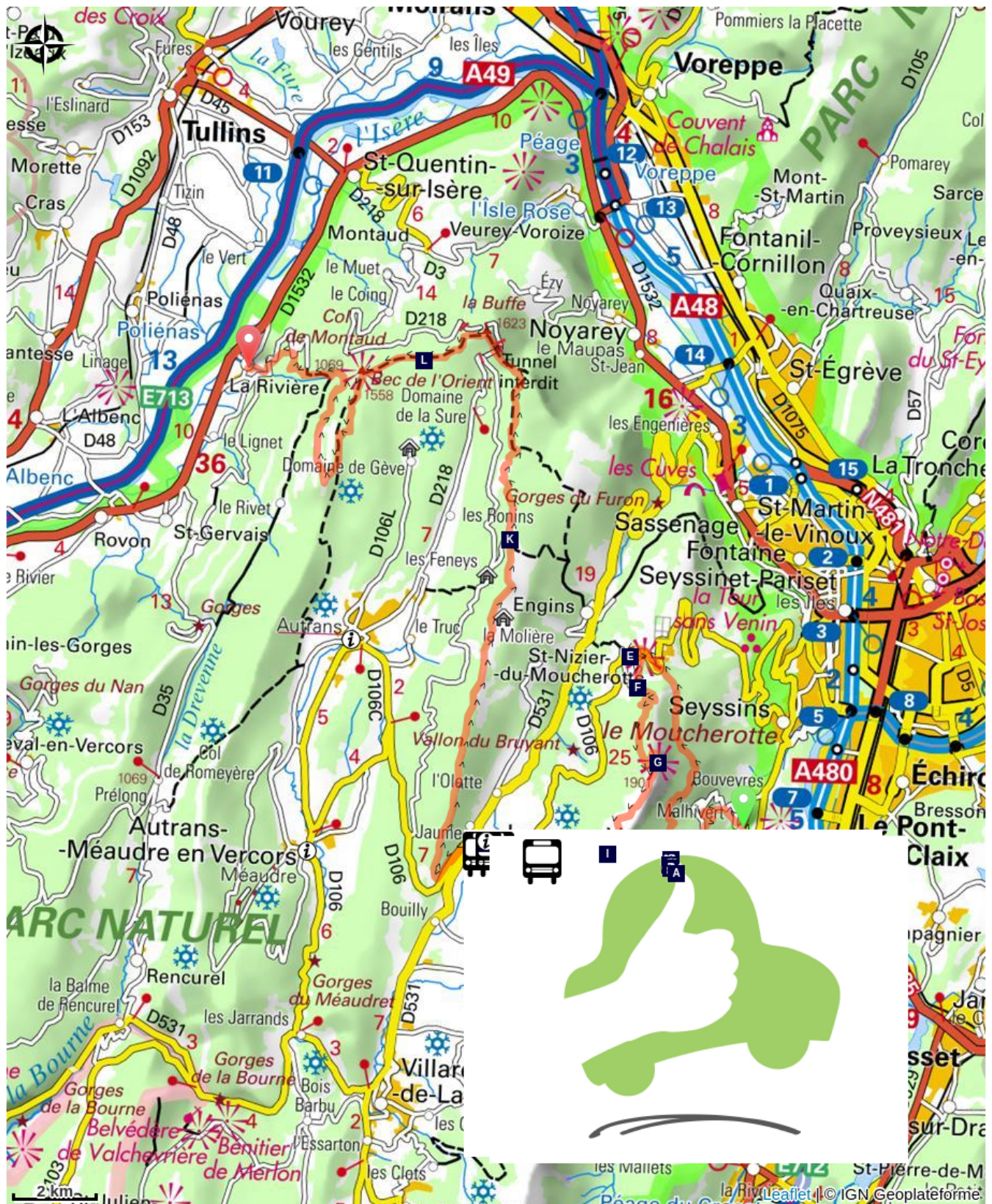
Variante 1 : ENS de la Tourbière du Peuil
Claix - Saint-Nizier-du-Moucherotte

Variante 2 : ENS des Rimets
Les Écouges (Fessole) - La Balme de Rencurel

Étapes :

1. Immersion nature ENS Vercors Isérois - Étape 1
12.8 km / 0 m D+ / 4 h 30
2. Immersion nature ENS Vercors Isérois - Étape 2
24.4 km / 1455 m D+ / 6 h 30
3. Immersion nature ENS Vercors Isérois - Étape 3
7.4 km / 69 m D+ / 2 h
4. Immersion nature ENS Vercors Isérois - Variante 1
11.5 km / 0 m D+ / 4 h
5. Immersion nature ENS Vercors Isérois - Variante 2
23.1 km / 585 m D+ / 6 h

Sur votre chemin...



La tourbière (A)

La ferme (C)

Saint-Nizier-du-Moucherotte (E)

Sommet du Moucherotte (G)

la géologie (B)

Mosaïque de milieux (D)

Ancien tremplin olympique de
Saint-Nizier-du-Moucherotte (F)

Le plateau des Ramées (H)

Habert des Ramées (I)
Belvédère de la Molière (K)

Ancienne Gare du Tram (J)
Le Pas de la Clé (L)

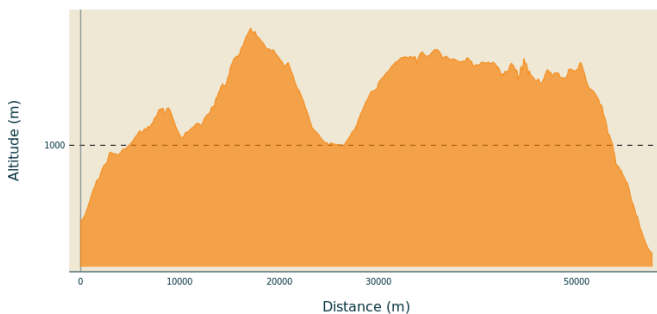
Toutes les infos pratiques

⚠️ Recommandations

Utilisez les passages aménagés pour franchir les clôtures, refermez les portails et barrières par respect pour les activités pastorales et agricoles.

Restez sur les chemins balisés, c'est aussi respecter la propriété privée.

Profil altimétrique



Altitude min 212 m
Altitude max 1855 m

Transports

En Bus :

Pour rejoindre Claix : prendre le Bus M TAG 21

Depuis La Rivière prendre les cars Région ligne T60

Depuis Lans-en-Vercors, prendre les cars Régions ligne T66 et T64/65.

Le calculateur d'itinéraire multimodal OÙRA vous donne accès à toutes les correspondances entre les trains régionaux, transports urbains et ligne de bus départementale : <https://www.oura.com/>

En Autostop :

Possibilité d'aller et/ou retour en autostop avec Rezo Pouce depuis Villard, Lans et Grenoble (retrouvez tous les arrêts Vercors sur www.rezopouce.fr) ↵

↵

En covoiturage :

Proposez ou réservez votre covoiturage avec la plateforme régionale Mov'Ici.

Accès routier

Depuis Grenoble, suivre l'A480 en direction de Fontaine, puis de Gap. Puis, sortir à la sortie 5 Seyssins, et continuer direction Claix par la D106d. Traverser Claix et poursuivre route du Peuil jusqu'à Malhivert.

Parking conseillé

Malhivert

Lieux de renseignement

Office de tourisme Saint-Marcellin-
Vercors-Isère

2 avenue du collège, 38160 Saint-
Marcellin

tourisme@saintmarcellin-vercors-
isere.fr

Tel : 04 76 385 385

<http://tourisme.saintmarcellin-vercors-isere.fr/>

OTI 4M - Bureau d'information
d'Autrans

49 route du Vercors, 38880 Autrans-
Méaudre-en Vercors

info.autrans@otivercors.com

Tel : 04 76 95 30 70

<https://www.vercors-experience.com/>

OTI 4M - Bureau d'information de
Lans-en-Vercors

246 avenue Léopold Fabre, 38250
Lans-en-Vercors

info.lansenvercors@otivercors.com

Tel : 04 76 95 42 62

<https://www.vercors-experience.com/>

OTI 4M - Bureau d'information de
Méaudre

Place Locmaria, 38 112 Autrans-
Méaudre-en Vercors

info.meaudre@otivercors.com

Tel : 04 76 95 20 68

<https://www.vercors-experience.com/>

Sur votre chemin...




La tourbière (A)

Le Département de l'Isère a développé une politique départementale active de protection de la nature avec l'acquisition de territoires menacés : les Espaces Naturels Sensibles (ENS). Ils ont été sélectionnés pour leur biodiversité mais aussi leur caractère pédagogique et leur patrimoine culturel et bâti.

La tourbière est blottie au creux d'un vallon, entourée de prairies, de fourrés et de forêts. Partez à la découverte de ces paysages et ces milieux façonnés par les temps géologiques et par les activités des hommes.

Crédit photo : D. Clavreul



la géologie (B)

La tourbière provient de la fermeture d'un lac issu d'une succession d'évènements géologiques :

1. Le plateau du Peuil s'est formé suite au glissement d'un pan de la falaise calcaire du Vercors qui a doucement glissé pendant des milliers d'années à flanc de montagne sur les marnes souples situées en dessous. Ce phénomène est probablement dû au retrait d'un ancien glacier qui avait érodé la base de la falaise.
2. Les moraines déposées au cours de la dernière glaciation ont ensuite barré le plateau du côté de la vallée du Drac.
3. Puis un écroulement a barré au Sud le petit vallon en travers.
4. Dans la période qui a suivi le retrait du glacier, des particules fines (argiles et limons) transportées par le ruissellement ont colmaté le fond de la cuvette. Un lac peu profond s'est alors formé. Il est à l'origine de la tourbière, phénomène exceptionnel dans un massif calcaire comme le Vercors.

Crédit photo : Département de l'Isère



La ferme (C)


La ferme du Peuil a été restaurée en 2017 par le Département de l'Isère pour accueillir les visiteurs. La famille du berger occupe le logement l'été.

Crédit photo : Département de l'Isère



Mosaïque de milieux (D)

Cette tourbière d'altitude est un îlot de vie boréale, mémoire vivante du temps où régnait un climat subarctique dans notre région. Après le retrait des glaciers, une faune et une flore de toundra s'y sont réfugiées et s'y trouvent encore !
Aujourd'hui le site est une véritable mosaïque de milieux. Sur le coteau, la prairie maigre est favorable à des espèces d'orchidées de pelouses sèches. En contre-bas, à la limite du marais, poussent de grandes plantes à fleurs, telles que le Trolle, la Grande astrance, le Sénéçon, qui attirent les insectes. Quant aux pierriers et haies, ce sont des micro-habitats qui bénéficient aux reptiles et oiseaux.
Crédit photo : Département de l'Isère



Saint-Nizier-du-Moucherotte (E)

Le saviez-vous ? Saint-Nizier-du-Moucherotte, commune de 1100 habitants environ, a accueilli les épreuves de saut à ski lors des Jeux Olympiques de Grenoble en 1968. Les infrastructures (tremplin et tribunes) sont aujourd'hui désaffectées.
Crédit photo : S.M Booth



Ancien tremplin olympique de Saint-Nizier-du-Moucherotte (F)

Il y a un peu plus de 50 ans maintenant, en février 1968, Grenoble accueillait les 10èmes Jeux olympiques d'hiver. Les épreuves de saut à ski se déroulèrent à Saint-Nizier-du-Moucherotte où un énorme tremplin fut construit, surplombant Grenoble et offrant une vue incroyable.
C'est avec le palais des sports de Grenoble la plus imposante réalisation sportive de ces JO. Le tremplin a été construit en à peine six mois. Il aura fallu 280 000 mètres cubes de terrassement et des milliers de mètres cubes de béton réchauffés constamment à l'aide de résistances électriques. Disputée le dernier jour des jeux, devant 50.000 personnes, l'épreuve de saut à skis fût l'apothéose de Grenoble 1968. Mais le beau tremplin est surtout mal positionné par rapport aux éléments naturels. Sur un site ouvert aux quatre vents et où la neige ne tiens pas, il fonctionne tant bien que mal jusqu'en 1987, avant d'être abandonné. Aujourd'hui dangereux et mal en point, il est interdit d'accès au public. Le tremplin est donc passé en 50 ans de symbole des Jeux au statut peu enviable "d'éléphant blanc", ses sites olympiques désaffectés.
Crédit photo : Maxppp



Sommet du Moucherotte (G)

Du haut de ses 1901 mètres, ce sommet offre une vue imprenable sur les Alpes et la vallée de Grenoble. Pour mieux vous repérer dans les massifs environnants, une table d'orientation est à votre disposition sur le sentier. Vous trouverez également sur votre chemin un radar de Météo-France. Installé en 2014, celui-ci peut mesurer les précipitations et le vent dans un rayon de 50 kilomètres. Jusqu'en 2001, on pouvait aussi voir se dresser sur le Moucherotte l'hôtel Ermitage, établissement de luxe ayant accueilli notamment Brigitte Bardot, Dalida et Charles Aznavour. Abandonné depuis 1974 faute de rentabilité, l'hôtel était relié à Saint-Nizier par un téléphérique. Il ne subsiste de celui-ci qu'un seul pylône, désormais utilisé par le parcours aventure du village.

Crédit photo : V. Giry



Le plateau des Ramées (H)

Le plateau des Ramées, par son alternance de zones boisées et d'alpages, est un milieu riche et diversifié propice au tétras-lyre. Vous pouvez les entendre roucouler, mais ne cherchez pas à les voir et surtout restez sur les chemins, car cette espèce remarquable est très sensible au dérangement. Ce vaste alpage fleuri était occupé l'été par des vaches, mais depuis quelques années les moutons ont pris le relais (n'oubliez pas de bien contourner le troupeau).

Crédit photo : M. Rocheblave



Habert des Ramées (I)

Le habert ou abri des Ramées est ouvert au public et non gardé pour s'abriter ou passer une nuit. La capacité maximum est de 8 couchages.



Ancienne Gare du Tram (J)

Ancienne gare de tramway qui reliait Grenoble à Villard de Lans, ce bâtiment accueille aujourd'hui l'office de tourisme de Lans-en-Vercors. C'est un lieu d'information stratégique pour le visiteur arrivant de Grenoble et aussi un arrêt important pour les lignes de Bus qui déservent le Vercors et l'accès à Grenoble.

Crédit photo : M. Rocheblave



Belvédère de la Molière (K)

Le belvédère de la Molière offre un des plus beaux panoramas du Vercors. Une grande partie des Alpes s'offre à vous jusqu'au Mont-Blanc, en passant par la Chartreuse, Belledonne ou l'Oisans.

Crédit photo : S.M Booth



Le Pas de la Clé (L)

En 1944, suite au débarquement de Normandie, c'est la mobilisation dans le Vercors. Les Pas de l'ensemble du massif sont surveillés pour prévenir d'une attaque des allemands. Le Pas de La clé est surveillé par 8 combattants du C3.

Autrefois, les bois des communes d'Autrans et de Méaudre étaient acheminés jusqu'au Pas de la Clé où, précipités dans le couloir aménagé à cet effet, ils glissaient jusqu'à Montaud et Veurey. Regroupés en trains de flottage sur l'Isère, les troncs étaient ensuite dirigés vers Beaucaire et le littoral.

Crédit photo : T. Rony