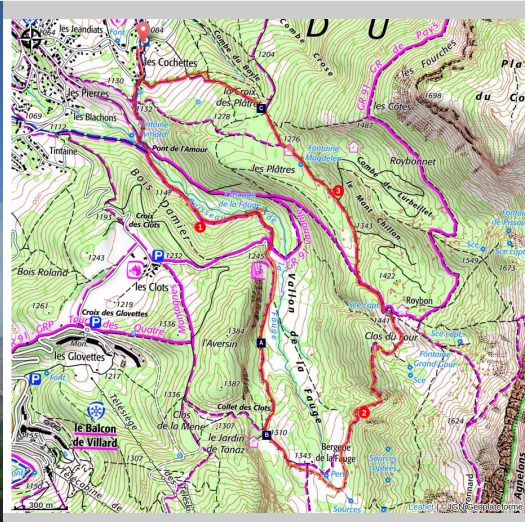


Le Pont de l'Amour et le vallon de la Fauge

4 Montagnes



Vue sur le balcon Est (S.Fayollat)



Entre sous-bois et alpages, cette randonnée est un vrai bonheur à parcourir au fil des saisons.

Une randonnée qui offre une multitude de richesses naturelles, soyez observateurs !

Infos pratiques

Pratique : À pied

Durée : 3 h 30

Longueur : 8.0 km

Dénivelé positif : 413 m

Difficulté : Moyen

Type : Boucle

Thèmes : Accessible en transport en commun, espaces naturels, Faune, Flore, Pastoralisme

Itinéraire

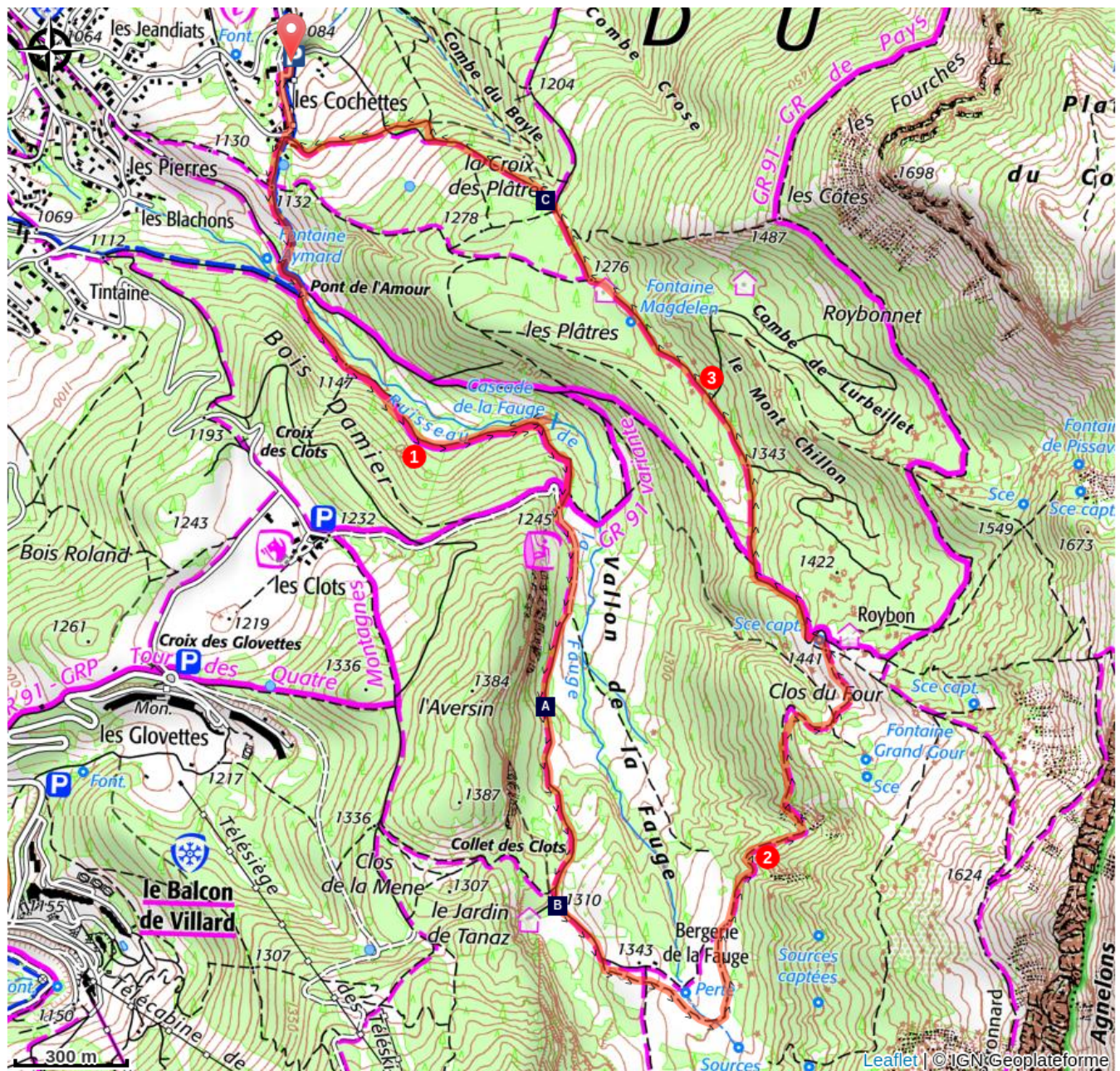
Départ : Villard de Lans - Les Cochettes

Arrivée : Villard de Lans - Les Cochettes

Balisage :  GR  GTV à pied  PR

1. Départ depuis le **Parking des Cochettes**, rejoindre **La Fauge** en passant par **Champ Gressaud**, **Chemin des Traces** et le **Pont de l'Amour**. Avant de parcourir le vallon de la Fauge pour atteindre l'**Abri de la Fauge** puis la **Bergerie de la Fauge**, vous pouvez faire un petit aller-retour à la cascade de la Fauge.
2. Après la **Bergerie**, veillez à bien prendre à gauche pour vous rendre à **Roybon**.
3. De là, vous commencez la descente jusqu'à votre point de départ en passant par **Les Plâtres**, **La Croix des Plâtres** et le **Parking des Cochettes**.

Sur votre route...



🏃 Entrainement des athlètes (A)
Les affleurements de silex des Plâtres (C)

Abri de la Fauge (B)

Toutes les informations pratiques

⚠️ Recommandations

Utilisez les passages aménagés pour franchir les clôtures, refermez les portails et barrières.

Restez sur les chemins balisés c'est aussi respecter la propriété privée.

Attention passages délicats et glissants par temps de pluie !

Ne traversez pas les prairies de fauche ou les champs cultivés.

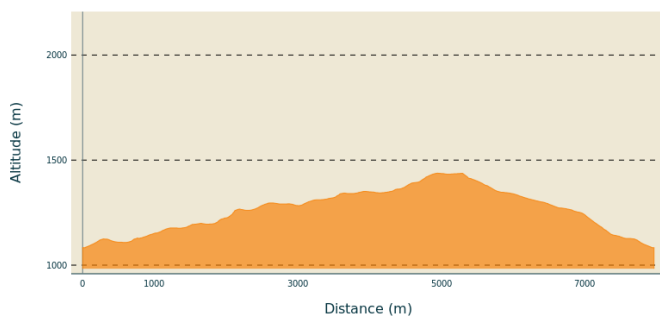
Veillez à ce que la faune ne soit pas effrayée par votre présence.

Respectez les bergeries, les refuges et les cabanes-abris.

Ramassez vos déchets, soyez nature.

Attention, durant toute la période d'estive qui peut s'étendre de Mai à Octobre, les chiens sont **INTERDITS** par arrêté municipal sur certaines zones d'alpages, **MÊME TENUS EN LAISSE !**

Profil altimétrique



Altitude min 1083 m
Altitude max 1438 m

Transports

En bus : avec les cars Région [T64](#) par Engins ou [T65](#) par Saint-Nizier-du-Moucherotte rejoindre Villard):
Le calculateur d'itinéraire multimodal OÙRA vous donne accès à toutes les

Accès routier

Depuis Lans-en-Vercors, empruntez la D531 en direction de Villard-de-Lans. Dans Villard, prenez la direction de la Communauté de communes en passant par la Rue du Docteur Lefrançois, puis

correspondances entre les trains régionaux, transports urbains et ligne de bus départementale : <https://www.oura.com/>

En Autostop :

Possibilité d'aller et/ou retour en autostop avec Rezo Pouce depuis Villard, Lans et Grenoble (retrouvez tous les arrêts Vercors sur www.rezopouce.fr)

En covoiturage :

Proposez ou réservez votre covoiturage avec la plateforme régionale Mov'Ici.

le Chemin de la Croix Margot.
Poursuivez via la Rue Albert Pietri jusqu'au Parking des Cochettes.

Parking conseillé

Les Cochettes

 Lieux de renseignement

Office de tourisme de Villard-de-Lans
101 place Mure-Ravaud, 38250
Villard-de-Lans
Tel : 04 76 95 10 38
<http://www.villarddelans-correnconenvercors.com>

Sur votre route...



👤 Entraînement des athlètes (A)

Le vallon de la Fauge est un lieu régulier d'entraînement pour les athlètes du Vercors. "Lors des chaudes journées estivales, durant lesquelles l'essentiel du volume annuel d'entraînement est effectué par les biathlètes, nous avons souvent des séances d'entraînement longues à faire. L'objectif n'est pas la recherche de la performance mais uniquement de faire fonctionner le corps longtemps à basse intensité afin que se développe tout le réseau capillaire, que se multiplient les mitochondries etc... Afin d'allier le tir dans ces journées d'entraînement, il m'arrive parfois de demander l'assistance d'un coach pour emmener mon matériel à Corrençon, sur le stand de tir et de l'y retrouver à l'aide d'un moyen d'entraînement." Marie Dorin-Habert



Abri de la Fauge (B)

L'abri de la Fauge est une grande cabane non gardée. Disposant d'une cheminée, elle peut accueillir 20 personnes. Elle est nommée d'après le vallon de la Fauge.
Crédit : PNRV



Les affleurements de silex des Plâtres (C)

Le silex des Plâtres, tout comme celui des autres gîtes de la région, a été recherché par les hommes préhistoriques qui s'en servaient pour fabriquer leurs outils. Le nord du Vercors se caractérise par l'abondance des gîtes dans le secteur des Quatre-Montagnes, auquel l'affleurement de silex sénonien des Plâtres appartient. La recherche de l'origine géographique des silex taillés par les hommes durant la Préhistoire peut permettre de comprendre la circulation des groupes humains au sein des territoires qu'ils fréquentaient.
Crédit : Paléotime