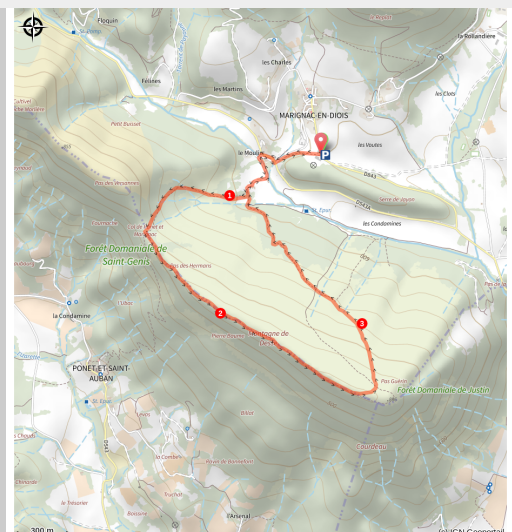


Le tour de Desse

Diois - Marignac-en-Diois



Vue sur Marignac-en-Diois (PNRV)

Petit sommet de la belle région du Pays Diois

Une randonnée qui offre une jolie vue sur le Diois, le Glandasse, les Buts de Saint-Genix et de l'Aiglette.

Infos pratiques

Pratique : À pied

Durée : 2 h 30

Longueur : 5.8 km

Dénivelé positif : 363 m

Difficulté : Moyen

Type : Boucle

Thèmes : Agriculture et Savoir faire, Histoire et patrimoine, Point de vue

Itinéraire

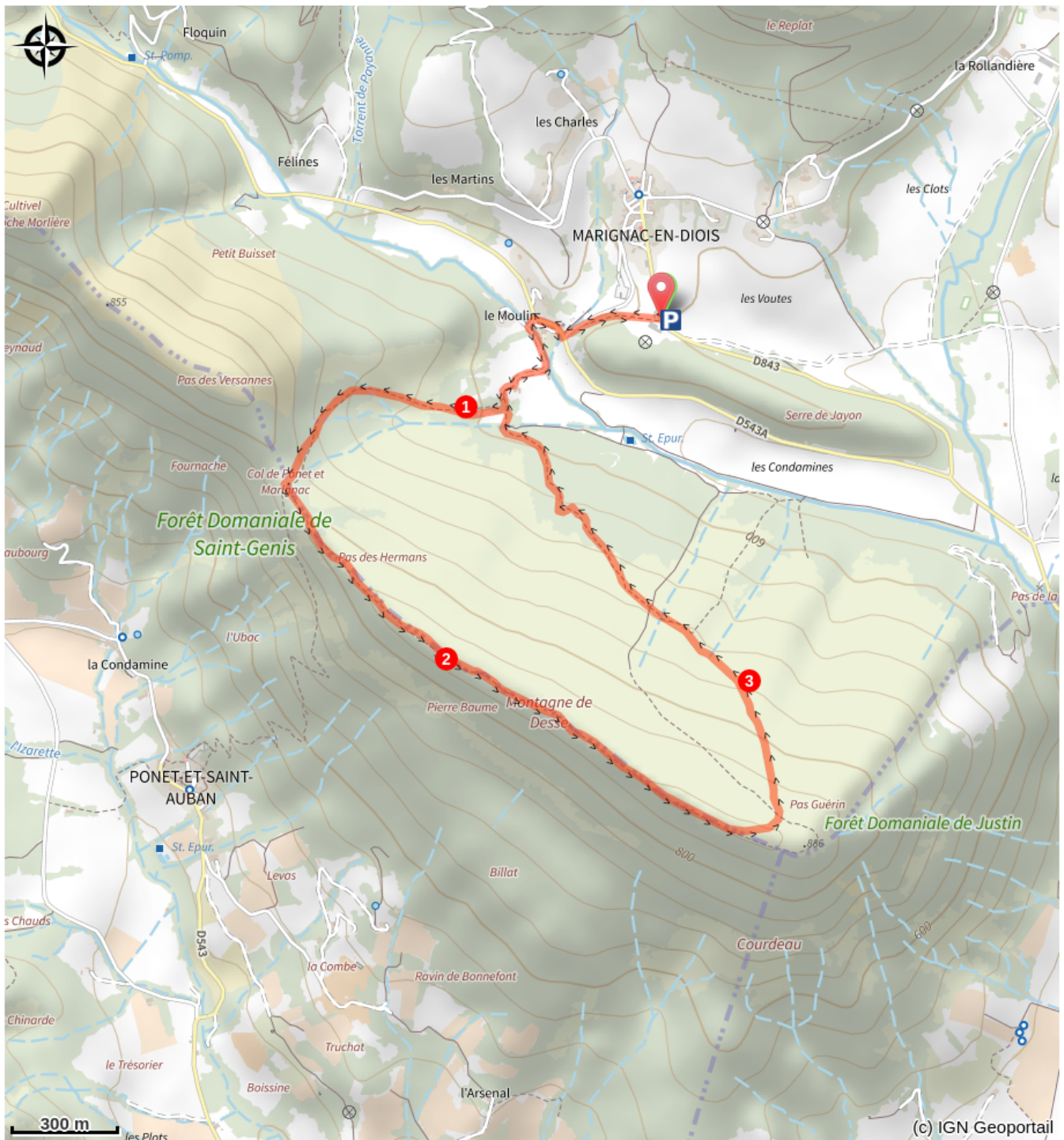
Départ : Marignac-en-Diois

Arrivée : Marignac-en-Diois

Balisage :  GTV VTT  PR

1. Depuis Le Parking de **Jayon**, prendre la direction de **Ponet-Saint-Auban** en passant par **Desse** et le **Col de Ponet et Marignac**.
2. Poursuivre sur la crête de la montagne de Desse en direction du **Pas Guérin**.
3. Puis amorcer la descente pour rejoindre **Desse** puis **Jayon** et votre point de départ.

Sur votre chemin...

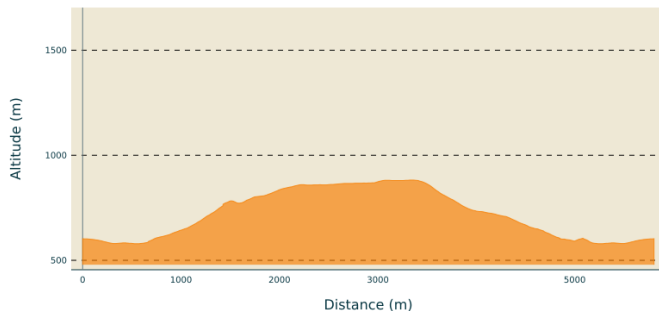


Toutes les infos pratiques

Recommandations

Utilisez les passages aménagés pour franchir les clôtures, refermez les portails et barrières, restez sur les chemins balisés. Penser à bien refermer les portillons des parcs c'est aussi respecter le travail des bergers et la tranquillité des troupeaux.

Profil altimétrique



Altitude min 579 m
Altitude max 882 m

Transports

En train :

Gare SNCF à Die

En bus :

Depuis Die avec les cars Région - Ligne 21018

Le calculateur d'itinéraire multimodal OÙRA vous donne accès à toutes les correspondances entre les trains régionaux, transports urbains et ligne de bus départementale : <https://www.oura.com/>

En covoiturage :

Proposez ou réservez votre covoiturage avec la plateforme régionale Mov'Ici.

Lieux de renseignement

Office de tourisme du Pays du Diois
Rue des Jardins, 26150 Die
contact@diois-tourisme.com
Tel : 04 75 22 03 03
<http://www.diois-tourisme.com/>

Accès routier

Depuis Die prendre la D543a en direction de Marignac-en-Diois, au lieu dit La Roche prendre sur la gauche pour rejoindre le centre du village (parking).

Parking conseillé

Parking au lieu-dit "Jayon"