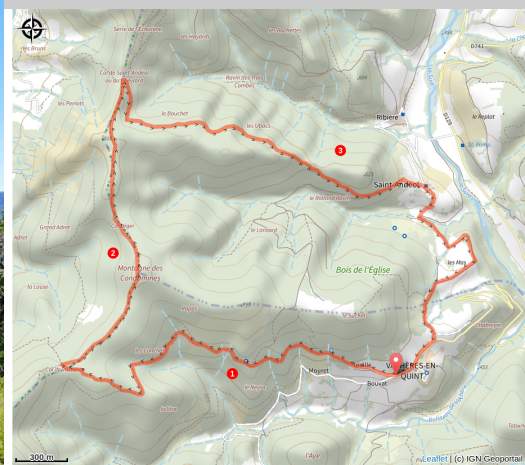


# Les cols de Vachères et de Saint-Andéol

Diois - Vachères-en-Quint



(FFRandonnée 26)

*Située au pied du Vercors, cette randonnée vous emmène au plus haut village de la vallée de la Quint.*

Venez découvrir une vallée sauvage, au climat quasi méditerranéen.

## Infos pratiques

Pratique : À pied

Durée : 3 h

Longueur : 8.7 km

Dénivelé positif : 439 m

Difficulté : Moyen

Type : Boucle

Thèmes : Agriculture et Savoir faire, Point de vue

# Itinéraire

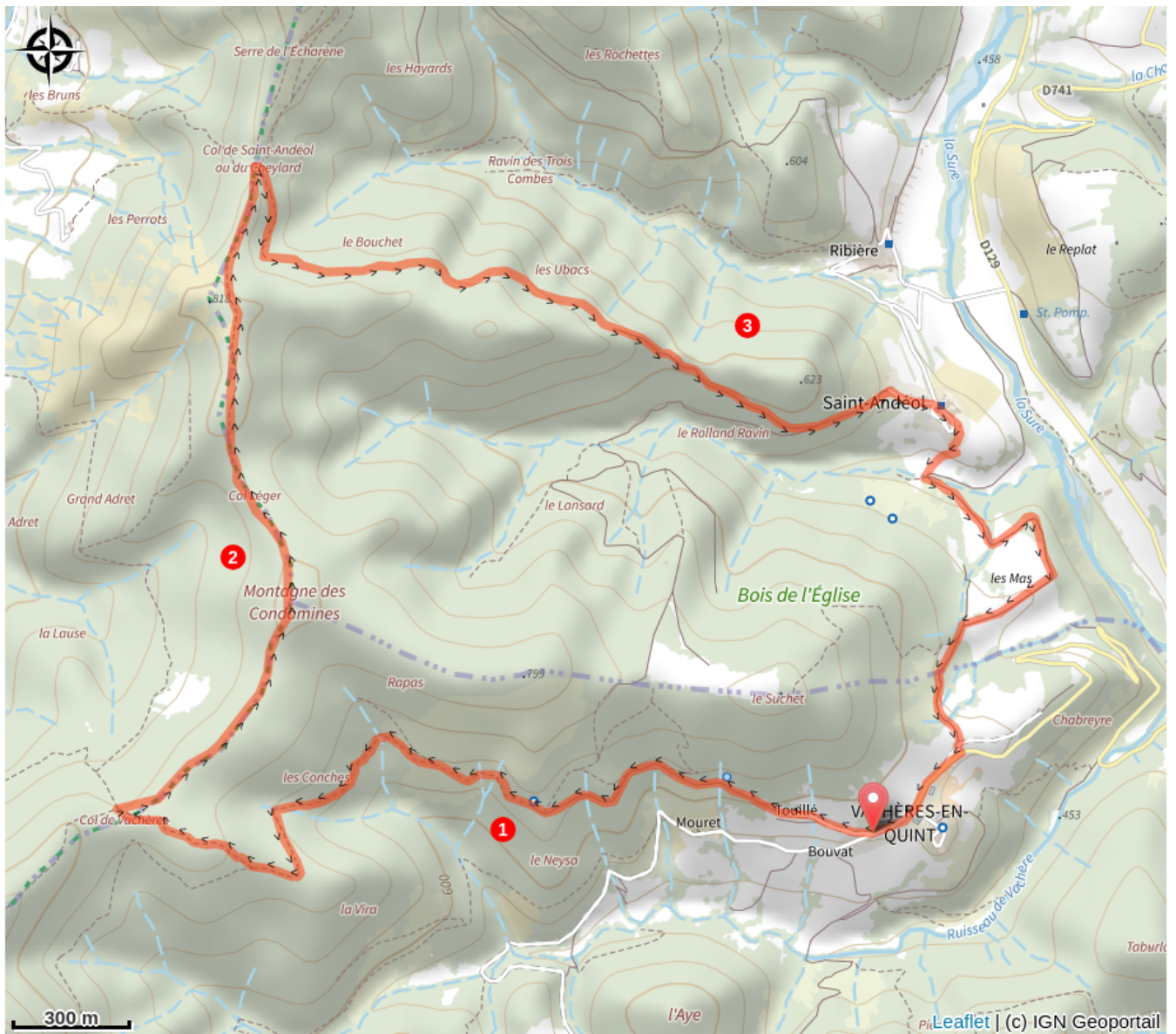
Départ : Vachères-en-Quint

Arrivée : Vachères-en-Quint

Balisage :  PR

1. Depuis le parking avancer sur la D740, laisser le village de Vachères-en-Quint à gauche, et continuer tout droit sur 25m. A Bouvat, obliquer à droite sur le chemin. Passer en contrehaut des maisons, puis devant un réservoir. À la source captée, le chemin devient sentier, il pénètre dans un bois mixte et s'élève doucement avant d'atteindre le col de Vachères.
2. Au croisement, continuer en direction du col de Saint-Andéol. Le chemin suit la crête de la montagne des Condamines.
3. Au col de Saint-Andéol, prendre à droite pour amorcer la descente en direction de Saint-Andéol. Après avoir traversé le village, poursuivre pour rejoindre votre point de départ, au village de Vachères-en-Quint.

# Sur votre chemin...



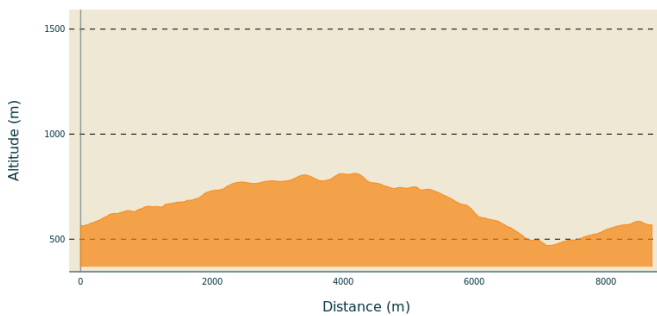
# Toutes les infos pratiques

## **Recommandations**

Utilisez les passages aménagés pour franchir les clôtures, refermez les portails et barrières derrière vous.

Restez sur les chemins balisés c'est aussi respecter la propriété privée.

## **Profil altimétrique**



Altitude min 469 m  
Altitude max 814 m

## **Transports**

### **En train :**

Gare SNCF de Die

### **En Bus :**

Avec les Cars Région prendre la ligne 28  
Valence - Luc-en-Diois

### **En Autostop :**

Possibilité d'aller et/ou retour en  
autostop avec Rezo Pouce (retrouvez  
tous les arrêts sur [www.rezopouce.fr](http://www.rezopouce.fr)) ↴

↵

### **En covoiturage :**

Proposez ou réservez votre covoiturage  
avec la plateforme régionale Mov'Ici.

## **Accès routier**

Depuis Crest, suivre la direction de Die  
par la D93, puis prendre la D129  
direction Saint-Andéol.

Prendre la D740 (avant Saint-Andéol) en  
direction de Vachères-en-Quint et  
continuer jusqu'à ce village.

## **Parking conseillé**

Parking principal avant l'entrée du  
village, le long de la D740

## **Lieux de renseignement**

Office de tourisme du Pays du Diois  
Rue des Jardins, 26150 Die

[contact@diois-tourisme.com](mailto:contact@diois-tourisme.com)

Tel : 04 75 22 03 03

<http://www.diois-tourisme.com/>