Chemins de la liberté : Le sentier de la Résistance

Diois - Lus-la-Croix-Haute

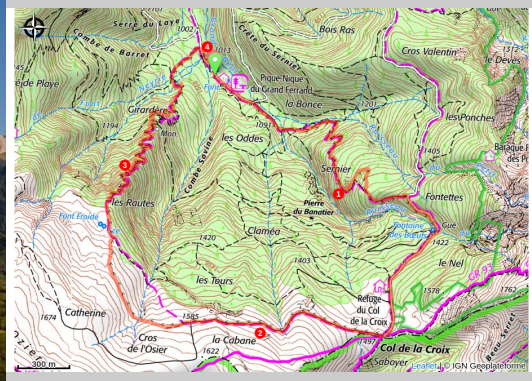

Vue sur Tréminis (Inspiration Vercors ©Pierre Jayet)

Une boucle agréable et intéressante qui vous fera découvrir le Grand-Ferrand sous un nouvel angle.

Partez sur les traces des maquisards de Tréminis et suivez l'histoire de la journée du 19 octobre 1943, lorsque le maquis fut attaqué par l'armée allemande.
Pour accompagner votre randonnée vous pouvez acheter un livret présent dans les Offices de tourisme du Trièves et également à la mairie de Tréminis.

Infos pratiques

Pratique : À pied

Durée : 3 h 30

Longueur : 7.8 km

Dénivelé positif : 591 m

Difficulté : Difficile

Type : Boucle

Thèmes : Pastoralisme, Point de vue, Résistance

Itinéraire

Départ : Tréminis - Le Grand-Ferrand
Arrivée : Tréminis - Le Grand-Ferrand
Balisage : GTV VTT PR

1. Depuis le Parking du **Pique nique du Grand-Ferrand,** vous trouverez une cabane qui sera le point de départ de votre randonnée. Vous empruntez la large piste qui monte. Vous devez suivre la direction du **Col de la Croix** par le sentier de la résistance, en passant par **Les Fontettes, Fontaine des Boeufs, Refuge de la Croix.**
2. Arrivez au **Col de la Croix** (ce col relie les départements de l'Isère et de la Drôme), vous pouvez profiter de la vue sur les sommets environnants et plus particulièrement le Dévoluy. Ensuite, suivre le sentier de la résistance en direction de **L'Alpage de la Paille**.
3. Depuis **L'Alpage de Paille**, bien prendre la direction de l'ancienne bergerie en suivant les poteaux jaunes répartis dans l'alpage. Prudence avec les troupeaux de vaches, veillez à bien les contourner. Le chemin descend légèrement et permet de trouver l'ancienne bergerie qui fut détruite pendant la seconde guerre mondiale. Se trouve alors le poteau **Ancienne bergerie**, continuez juqu'à la **Stèle Amigoni**.
4. Poursuivre jusqu'au poteau **Girardère**, et prendre la direction du **Pique nique du Grand-Ferrand** qui se situe à 800 mètres de votre position. Vous arrivez ensuite à votre point de départ.

Sur votre chemin…

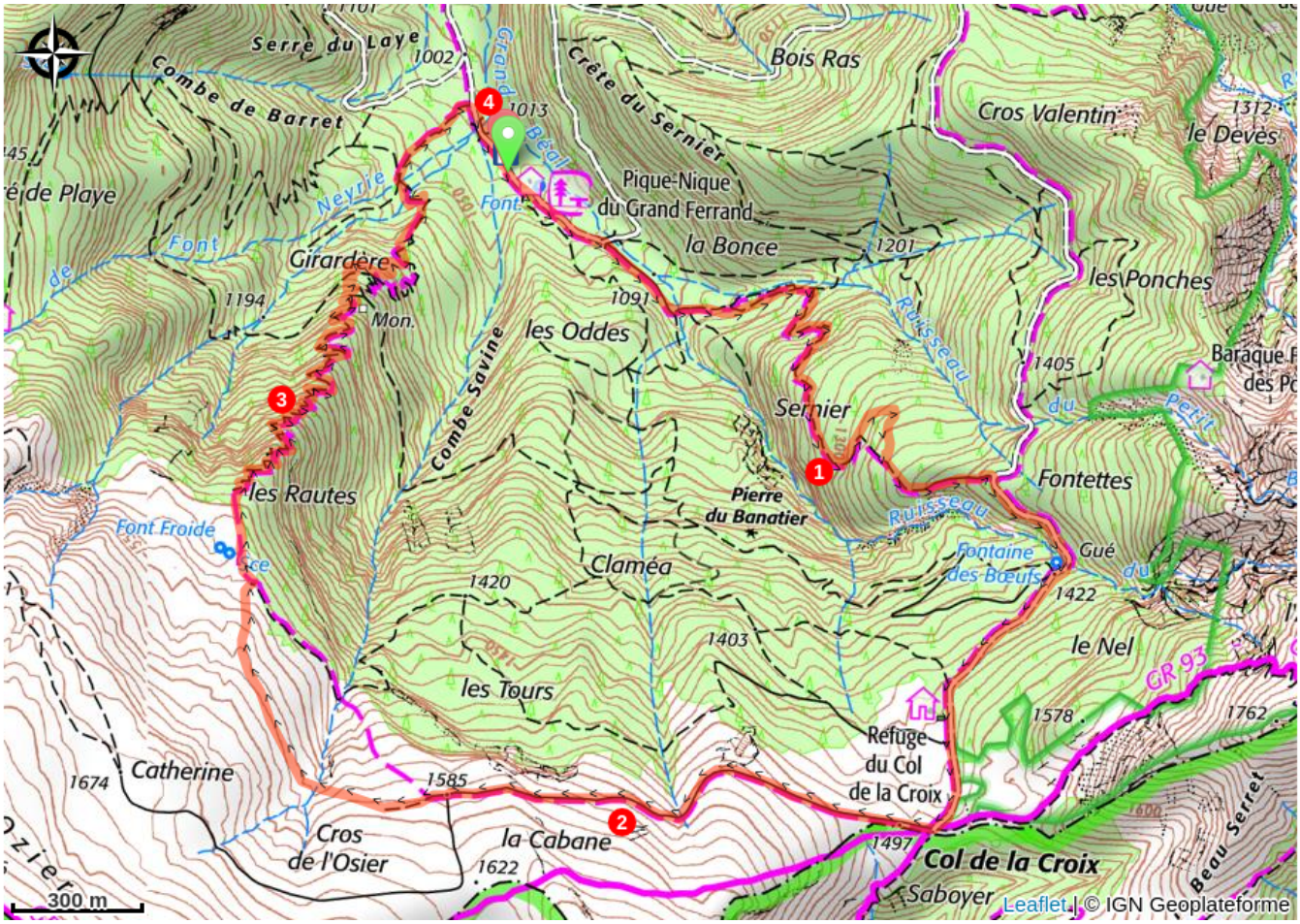

Toutes les infos pratiques

⚠ Recommandations

Utilisez les passages aménagés pour franchir les clôtures, refermez les portails et barrières, restez sur les chemins balisés.

Rester sur les chemins balisés c'est aussi respecter la propriété privée.

Prudence avec les troupeaux de vaches, veillez à bien les contourner.

Prudence sur la descente, potentiels passages délicats en cas de pluie. Escalier métallique d'une dizaine de marches dans la descente.

Profil altimétrique

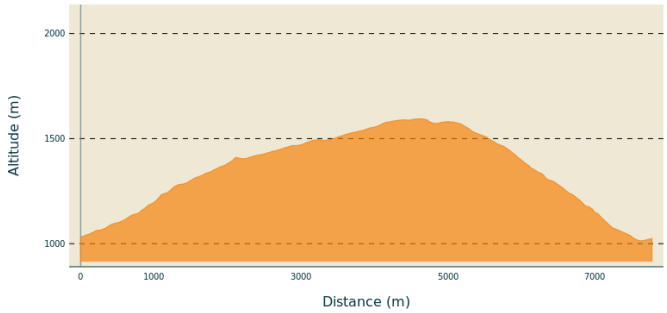

Altitude min 1014 m
Altitude max 1594 m

Transports

En Train:
Depuis Grenoble, gare SNCF de Grenoble
ou gare de Clelles
Le calculateur d'itinéraire multimodal OùRA vous donne accès à toutes les correspondances entre les trains régionaux, transports urbains et ligne de bus départementale : https://www.oura.com/

En Bus :
Avec les Cars région prendre la Ligne T95 depuis Grenoble jusqu'à Mens, puis prendre la ligne MEN03 (attention horaires scolaires !)
Sinon terminer en stop ou en covoiturage.

En covoiturage :

Accès routier

Depuis Grenoble, prendre l'A51 en direction de Gap, puis la D1075/E712 en direction de Mens. Au Col de Fau, suivre la D34 en direction de Mens. Après Mens, poursuivre par la D66 puis la D216 jusqu'à Tréminis.

Parking conseillé

Parking du pique-nique du Grand-Ferrand - Tréminis

Proposez ou reservez votre covoiturage
avec la plateforme régionale Mov'Ici.

Lieux de renseignement

Office de tourisme du Trièves
300 chemin de Ferrier, 38650
Monestier-de-Clermont
Tel : 04 76 34 33 40
http://www.trieves-vercors.fr/