


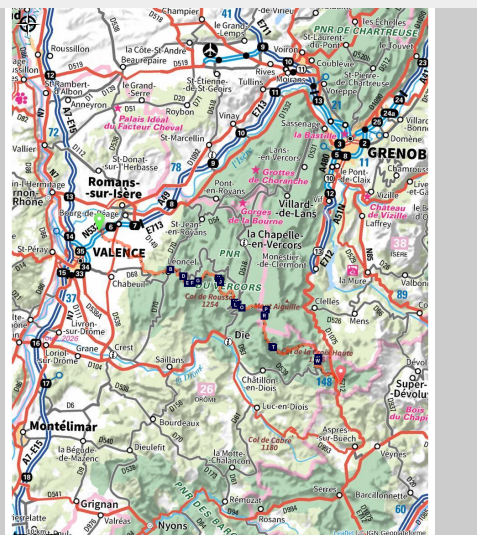
# La traversée Est-Ouest du Vercors par le GR®93

Royans-Drôme - Léoncel

GTV



(©Pierre Jayet)



*Un itinéraire qui vous fait découvrir un territoire unique et sauvage*

Partez à la découverte des lieux les plus emblématiques du Vercors !

## Infos pratiques

Pratique : Itinérance

Durée : 7 jours

Longueur : 111.5 km

Dénivelé positif : 5595 m

Difficulté : Difficile

Type : Traversée

Thèmes : Accessible en transport en commun, espaces naturels, Faune, Flore, Pastoralisme, Point de vue, Sommet

# Itinéraire

Départ : Gare de Valence TGV - Alixan

Arrivée : Lus-la-Croix-Haute

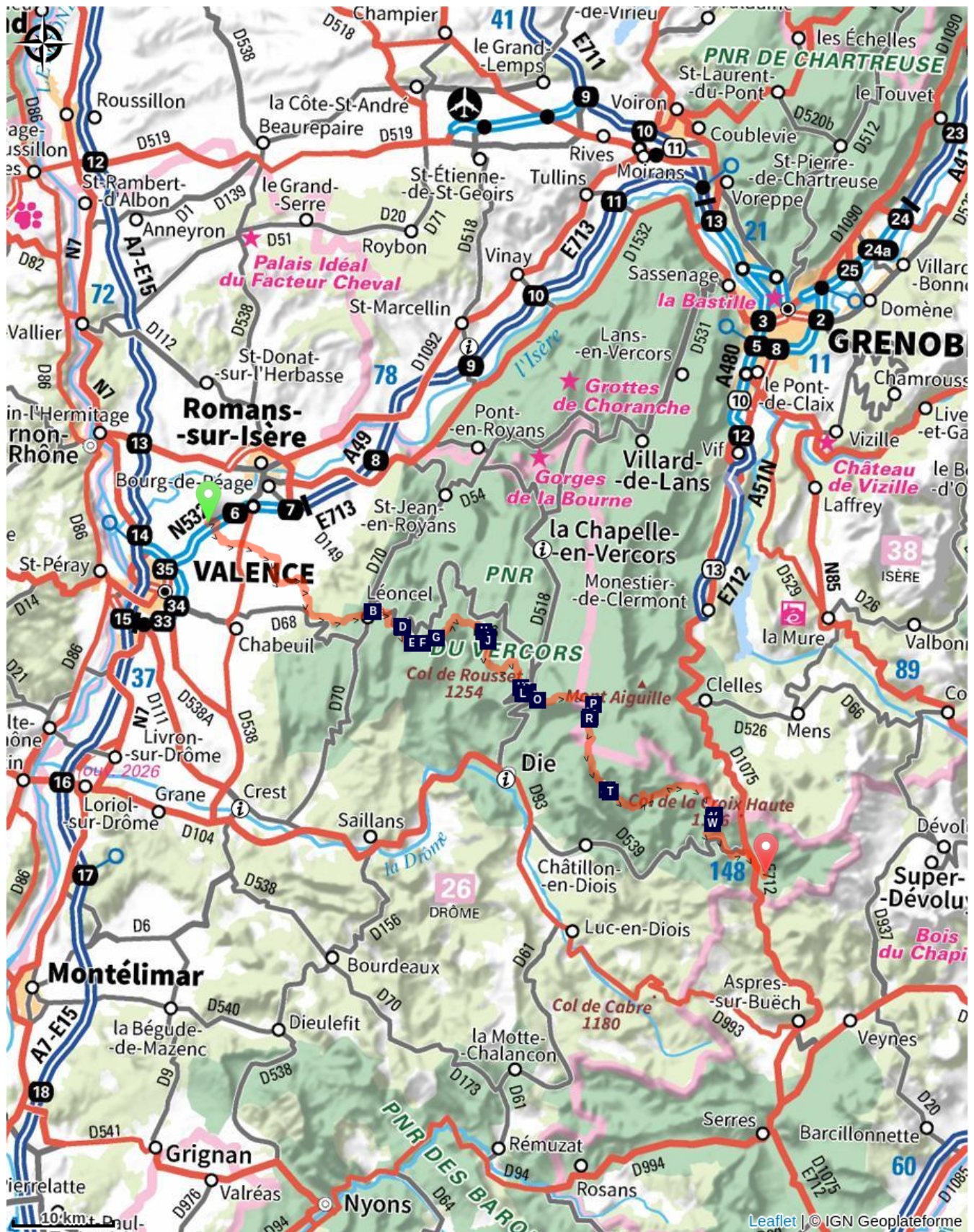
Balisage :  GR  GRP  GTV à pied  GTV VTT  PR

## Étapes :

1. La traversée Est-Ouest du Vercors par le GR®93 - Étape 1  
20.8 km / 525 m D+ / 7 h
2. La traversée Est-Ouest du Vercors par le GR®93 - Étape 2  
17.3 km / 1330 m D+ / 7 h
3. La traversée Est-Ouest du Vercors par le GR®93 - Étape 3  
19.1 km / 0 m D+ / 7 h
4. La traversée Est-Ouest du Vercors par le GR®93 - Étape 4  
15.5 km / 917 m D+ / 5 h 30
5. La traversée Est-Ouest du Vercors par le GR®93 - Étape 5  
16.2 km / 674 m D+ / 5 h 30
6. La traversée Est-Ouest du Vercors par le GR®93 - Étape 6  
18.0 km / 1186 m D+ / 7 h
7. La traversée Est-Ouest du Vercors par le GR®93 - Étape 7  
7.9 km / 321 m D+ / 2 h 30



# Sur votre chemin...



Abbaye de Léoncel (A)  
Anneau de pierre (C)  
Ferme d'Ambel (E)

Le Léoncel (cours d'eau) (B)  
Col de la Bataille (D)  
Le cerf (F)

Refuge de Tubanet (G)  
Le Plateau de Font d'Urle (I)

L'alpage de Chironne (K)  
Ancienne voie romaine (M)

Alpages et Résistance (H)  
Panorama sur la plaine agricole de  
Vassieux (J)  
Les hêtres remarquables (L)  
En équilibre entre 2 climats (N)



# Toutes les infos pratiques

## ⚠️ Recommandations

Utilisez les passages aménagés pour franchir les clôtures, refermez les portails et barrières.

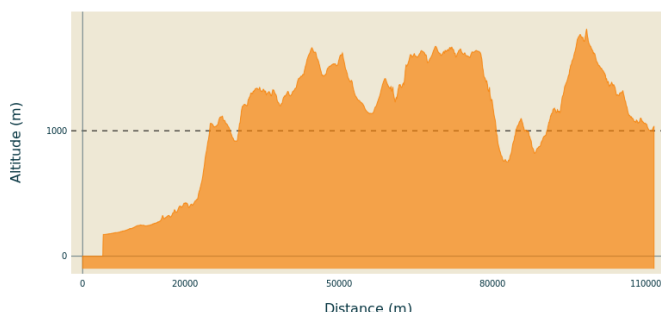
Restez sur les chemins balisés c'est aussi respecter la propriété privée.

Au printemps, restez vigilant des névés peuvent perdurer tardivement ! (renseignez-vous auprès des offices de tourisme avant de partir).

Attention, l'été par temps chaud veillez à emporter avec vous de l'eau en quantité suffisante ainsi qu'une (ou plusieurs) protections(s) solaire(s) (crème, chapeau, etc.).

En hiver, une partie de l'itinéraire se trouve en altitude et peut être enneigé et donc impraticable selon votre moyen de déplacement.

## Profil altimétrique



Altitude min 0 m  
Altitude max 1810 m

## Transports

### En train :

Gare TGV de Valence

Gare SNCF Lus-la-Croix-Haute

### En Bus :

Ligne Express Régionale n°31 Grenoble-Marseille depuis Lus-la-Croix-Haute

Le calculateur d'itinéraire multimodal OÙRA vous donne accès à toutes les correspondances entre les trains régionaux, transports urbains et ligne de bus départementale : <https://www.oura.com/>

## Accès routier

Depuis Valence, suivre la N532 / E713 en direction de Grenoble. Prendre la sortie 4, direction Gare T.G.V. - Zone Artisanale des Plaines.

Depuis Grenoble, suivre l'A49 direction Valence, puis la N532 / E713, prendre la sortie 4, direction Gare T.G.V. - Zone Artisanale des Plaines.

## Parking conseillé

Gare de Valence TGV - Alixan

## **Lieux de renseignement**

Association des Grandes Traversées du Vercors  
<https://montourenvercors.com/>

Office de tourisme du Pays de Crest  
Saillans  
Place du Général de Gaulle, 26400  
Crest

[accueil@coeurdedrome.com](mailto:accueil@coeurdedrome.com)  
Tel : 04 75 25 11 38  
<https://www.valleedeladrome-tourisme.com/>

Office de tourisme du Pays du Diois  
Rue des Jardins, 26150 Die  
[contact@diois-tourisme.com](mailto:contact@diois-tourisme.com)  
Tel : 04 75 22 03 03  
<http://www.diois-tourisme.com/>

Office de tourisme Saint-Marcellin-  
Vercors-Isère  
2 avenue du collège, 38160 Saint-  
Marcellin  
[tourisme@saintmarcellin-vercors-isere.fr](mailto:tourisme@saintmarcellin-vercors-isere.fr)  
Tel : 04 76 385 385  
<http://tourisme.saintmarcellin-vercors-isere.fr/>

OTI Vercors-Drôme - Bureau La  
Chapelle-en-Vercors  
Place Pietri, 26 420 La Chapelle-en-  
Vercors  
[info@vercors-drome.com](mailto:info@vercors-drome.com)  
Tel : 04 75 48 22 54  
<http://www.vercors-drome.com/>



# Sur votre chemin...

---




## Abbaye de Léoncel (A)

C'est sous l'abbatiate de Jean de Bonnevaux, que Léoncel fut créé le 23 août 1137, avec l'arrivée de 12 religieux. La communauté fut érigée en abbaye, et son église sera consacrée en 1188 par Robert de la Tour du Pin archevêque de Vienne, le légat du Pape, les évêques de Die et de Valence. Aux règles particulières de simplicité, cet édifice cistercien de pur style roman très dépouillé s'accorde harmonieusement avec la rigueur du paysage. L'abbatiale est classée Monument historique depuis 1854.

Crédit photo : S.M Booth

---



## Le Léoncel (cours d'eau) (B)

Le Léoncel est un torrent de montagne, affluent de la Lyonne. Il donne son nom au village de Léoncel. Plus en aval son canyon est apprécié pour la pratique du canyoning et de l'escalade.

Crédit photo : E.Charron

---



## ➤ Anneau de pierre (C)

Les aménagements du col de la Bataille et des belvédères d'Ambel rendent accessibles au plus grand nombre des points de vue extraordinaires sur des paysages du Vercors. Les belvédères s'inscrivent tous dans la dynamique des lignes de force de la montagne. À proximité de la route départementale, ils entretiennent un lien étroit avec le tracé de cet ouvrage routier.

Crédit photo : Département de la Drôme

---



## Col de la Bataille (D)

Plusieurs hypothèses existent quant à l'origine du nom du Col de la Bataille. Il se pourrait que le nom provienne du conflit entre les moines de Léoncel et les moines de l'autre versant pour la suprématie de l'élevage Ovin. Une autre hypothèse évoque la confrontation entre les vents du Nord et les vents du Sud.

Crédit photo : S.M Booth



## Ferme d'Ambel (E)

*Ce refuge, non gardé, aménagé dans une ancienne ferme compte 19 couchages. Des toilettes sèches. Une fontaine aménagée à 10 mètres de l'entrée. Pas de chauffage.*

*Une grosse bâtisse en pierre de 3 étages :*

*- une salle principale avec une grande cheminée, 3 grandes tables et un bat-flanc 5 places.*

*- une échelle monte à l'étage, organisé en 3 bat-flanc pour le couchage.*

*- une grande salle en contre-bas avec une porte à double-battant sans isolation, contient une table pique-nique et encore un peu de bois en réserve. Pas de moyen de chauffage dans cette grande salle.*

*Un stock de bûches qui peu être important sur le côté droit en sous-pente, un autre en bas à côté de l'entrée de la grande salle, sous abri et quelques fois dans la grande salle.*

*Ce refuge est tout proche des refuges de Tubanet et de Gardiol. La fontaine se trouve dans l'enclos du refuge d'Ambel.*

Premier maquis de France : Une première équipe d'une cinquantaine de cheminots du dépôt de la gare de Grenoble arriva à Ambel le 6 janvier 1943. Paul Dehières, l'un des membres fondateurs du mouvement Franc-Tireur de Grenoble, était lui-même cheminot.


À ses débuts, le camp était formé d'une majorité de Grenoblois, Fontainois et de banlieusards grenoblois, les Romanais et Valentinois n'arrivant que plus tard. Les réfractaires étaient employés au bûcheronnage et au transport du bois par la société exploitant le domaine forestier d'Ambel et recevaient un salaire. La société d'exploitation forestière était une association de quatre personnes : deux Grenoblois, un Parisien et la famille Huillier, très active au sein du mouvement Franc-Tireur de Villard-de-Lans.

Après l'attaque du camp par la Milice et les GMR, le 16 avril 1944, certains maquisards purent rejoindre d'autres camps du Vercors, choisirent d'autres maquis, ou encore rentrèrent chez eux avec la promesse de revenir après le Débarquement allié ; beaucoup, toutefois, ne rejoindront pas le Vercors le moment venu.

[en savoir +](#)

Crédit photo : B. Claeysen





## Le cerf (F)

La forêt d'Ambel est particulièrement appréciée des Cerf. Ce grand cervidé pouvant peser jusqu'à 250 kilos, vient se reproduire en forêt d'Ambel. De la mi-septembre à la mi-octobre, c'est la période de rut, vous pouvez alors entendre le brame du Cerf. Cependant, cette période importante pour le Cerf demande une certaine tranquillité, restez sur les chemins et soyez silencieux, respectez les consignes des panneaux d'informations.

Crédit photo : S&M Booth

---



## Refuge de Tubanet (G)

Refuge non gardé. 22 couchages. Grande bâtisse qui n'a pas d'eau à proximité. Un accès au dortoir par un escalier extérieur (issue de secours) permet d'y entrer même avec un épais manteau de neige.

Un poêle et une réserve de bois. Attention la cheminée est condamnée, ne pas l'utiliser.

3 grandes tables type pique-nique rivées au sol et beaucoup d'espace.

Couchages situés à l'entre étage et à l'étage sur des bas-flancs (caisson de bois).

2 extincteurs à poudre (un dans la salle près des escaliers, le second à l'étage des couchages près de l'entrée).

Toilettes sèches.

1 balai, une pelle. Pas de scie ni de hache, mais les bûches sont coupées à la dimension du poêle.

Refuge proche des refuges de Gardiol et Ambel

Crédit photo : Département de la Drôme

---



## Alpages et Résistance (H)

Pendant la guerre les activités pastorales continuent. Les bergers donnent parfois spontanément une bête aux maquisards en échange de menus services. Lors de la période des foins, l'aide apportée par les jeunes maquisards sera très appréciée par les paysans locaux, favorisant des liens importants avec la population civile. À l'été 1944, le bétail est prélevé par bons de réquisition et les bergers payés après-guerre.



## Le Plateau de Font d'Urle (I)

Propriété pour une petite partie de la commune de Vassieux en Vercors, pour l'essentiel du département de la Drôme depuis 1954, le domaine départemental de Font d'Urle est un espace naturel sensible. Il a pour vocation la protection de la nature et l'accueil du public. Quelques règles de bon sens permettent de protéger cet espace ainsi que de cohabiter en bonne intelligence avec les bergers et leur troupeaux. La cueillette des fleurs qui sont particulièrement spectaculaires au mois de mai et juin est interdite. Les chiens, même tenus en laisse, sont interdits pendant la période d'estive (de mai à octobre). Au milieu de l'alpage, on voit des troupeaux de chevaux en semi-liberté. Dans cette vaste steppe d'altitude, étendue d'herbes et de roches «avec pour toute frontière le ciel» (Joseph Kessel), on se croirait en Mongolie.

Crédit photo : S&M Booth



## Panorama sur la plaine agricole de Vassieux (J)

Depuis les crêtes des Gagères, un vaste point de vue se dévoile. Le plateau de Vassieux est un ancien poljé : en période de hautes eaux, les rivières souterraines débordaient et remplissaient la cuvette d'eau. Lorsque cette eau se retirait, elle laissait au fond de la cuvette une couche d'argile très fertile. C'est ce qui explique la mosaïque de cultures qui décore ce vaste val. Les petits bosquets d'arbres ça et là poussent sur des affleurements rocheux. En toile de fond, le Grand Veymont, avec ses 2341m, est le point culminant du massif.

Crédit photo : PNRV



## L'alpage de Chironne (K)

C'est une enclave de la commune de Chamaloc située au pied de la route du col de Rousset sur le plateau du Vercors. Tradition pastorale du midi de la France, la transhumance des moutons est inscrite dans les pratiques agricoles depuis plus de 1000 ans. Chaque commune de piémont a toujours cherché à avoir des alpages sur les montagnes alentour. Un groupement pastoral, permet à plusieurs éleveurs des villages en contrebas, associés à des collègues des Alpes de Haute Provence, de financer un berger et les équipements nécessaires à l'estive d'un troupeau de moutons : piste d'accès, captage de sources, réservoir d'eau et bergerie. Attention, nous sommes en zone à loup. Les troupeaux sont donc protégés par des chiens Patou. Si vous croisez des moutons, faites un large détour. Tenez votre chien en laisse!

Crédit photo : P.Mayade

---



## Les hêtres remarquables (L)

Le temps d'une pause, observez les hêtres remarquables, torturés par le vent et la neige, mais détenteurs de la mémoire des lieux.

Crédit photo : M. Rocheblave

---




## Ancienne voie romaine (M)

Un superbe chemin muletier (ancienne voie romaine), taillé en pleine falaise, permettait aux convois de mules et aux troupeaux qui remontaient du Diois, d'accéder à l'alpage de Chironne puis, via le col éponyme, de basculer sur le plateau du Vercors. Cet aménagement qui a dû nécessiter de nombreux bras et plusieurs années de travail, montre la persévérance des hommes pour aménager l'accès à la ressource précieuse que sont les alpages.

Crédit photo : PNRV

---



## En équilibre entre 2 climats (N)

Sur la corniche sud du Vercors, vous progressez sur une ligne de changement de climat. Dans les pentes à votre droite, descendant vers la vallée de la Drôme, on trouve des chênes verts, un des arbres emblématiques de la garrigue, végétation des climats méditerranéens. Si vous randonnez au mois de juillet, vous distinguerez sans doute des carrés violets parmi les champs en contrebas. Ce sont les lavandes les plus au nord de France. La perspective s'ouvre vers l'amont de la vallée de la Drôme. La grande barre rocheuse devant vous, le Glandasse, forme la pointe la plus au sud de la Réserve Naturelle des Hauts Plateaux du Vercors et signe l'extrême avancée des Préalpes du Nord. Les massifs qui ferment l'horizon au sud font avec les Baronnies en rive gauche de la Drôme et climat méditerranéen oblige, partie des Préalpes du Sud.  
Crédit photo : S.M Booth