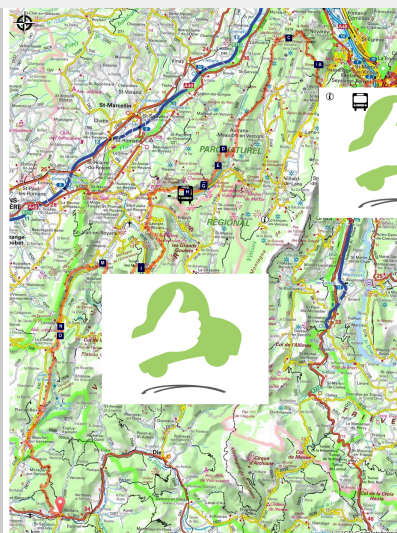


La traversée ouest du massif du Vercors par le GR®9

Piémont Nord - Fontaine

GTV



Balade en Gervanne (@FOCUS-OUTDOOR)

Vous irez du Nord au Sud du Parc Naturel Régional du Vercors, avec la promesse de couchers de soleil inoubliables sur la plaine drômoise.

Le GR®9 commence au nord du Vercors, en surplombant la vallée de l'Isère, puis le secteur des 4 montagnes avant de franchir la barrière rocheuse des gorges de la Bourne. Ensuite, vous allez basculer dans une ambiance méridionale avant d'achever la traversée du Vercors dans la vallée de la Drôme à Saillans.

Infos pratiques

Pratique : Itinérance

Durée : 9 jours

Longueur : 145.1 km

Dénivelé positif : 7444 m

Difficulté : Difficile

Type : Traversée

Thèmes : Accessible en transport en commun, Agriculture et Savoir faire, espaces naturels, Faune, Flore, Pastoralisme, Point de vue

Itinéraire

Départ : Grenoble

Arrivée : Saillans

Balisage :  GR  GRP  PR

Nous vous proposons cette itinérance en 9 jours :

Étape 1 : Grenoble - Saint-Nizier-du-Moucherotte

Étape 2 : Saint-Nizier-du-Moucherotte - Autrans

Étape 3 : Autrans - Rencurel

Étape 4 : Rencurel - Pont-en-Royans

Étape 5 : Pont-en-Royans - Col de la Machine

Étape 6 : Col de la Machine - Bouvante

Étape 7 : Bouvante - Léoncel

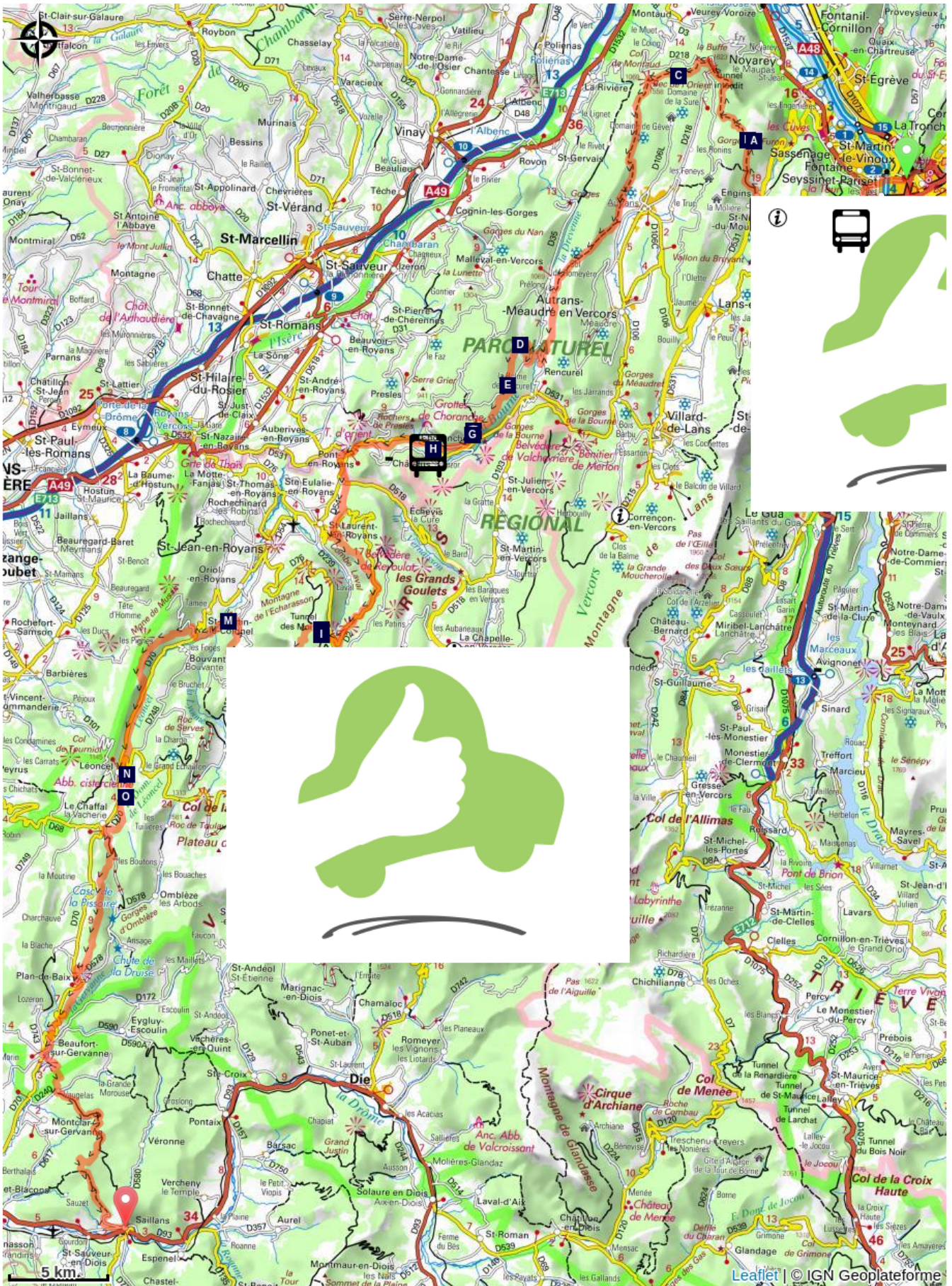
Étape 8 : Léoncel - Beaufort-sur-Gervanne

Étape 9 : Beaufort-sur-Gervanne - Saillans

Étapes :

1. La traversée ouest du Vercors par le GR®9 - Étape 1
11.5 km / 977 m D+ / 4 h
2. La traversée ouest du Vercors par le GR®9 - Étape 2
19.5 km / 1480 m D+ / 7 h
3. La traversée ouest du Vercors par le GR®9 - Étape 3
16.9 km / 507 m D+ / 6 h
4. La traversée ouest du Vercors par le GR®9 - Étape 4
14.1 km / 208 m D+ / 4 h 30
5. La traversée ouest du Vercors par le GR®9 - Étape 5
15.6 km / 1092 m D+ / 5 h 30
6. La traversée ouest du Vercors par le GR®9 - Étape 6
10.1 km / 400 m D+ / 3 h 30
7. La traversée ouest du Vercors par le GR®9 - Étape 7
16.8 km / 1162 m D+ / 6 h 30
8. La traversée ouest du Vercors par le GR®9 - Étape 8
19.5 km / 0 m D+ / 6 h 30
9. La traversée ouest du Vercors par le GR®9 - Étape 9
16.3 km / 0 m D+ / 5 h

Sur votre chemin...



Le plateau du Sornin (A)

Le Pas de la Clé (C)

Les Coulmes (E)

Belvédère du Ranc (G)

• Piège à rêveur (I)

• Noisette (K)

Ruines du château des Flandaines
(M)

Le tétras lyre (B)

Espace naturel sensible des Rimets
(D)

La petite Goulandière (F)

Gorges de la Bourne (H)

• Pause (J)

• Bois des gazelles (L)

Léoncel (N)

Toutes les infos pratiques

⚠️ Recommandations

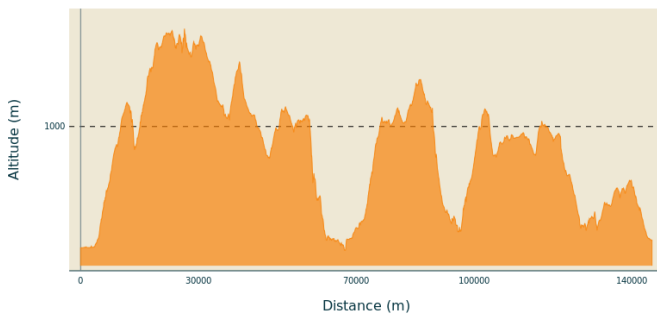
Utilisez les passages aménagés pour franchir les clôtures, refermez les portails et barrières.

Restez sur les chemins balisés c'est aussi respecter la propriété privée.

Attention, l'été par temps chaud veillez à emporter avec vous de l'eau en quantité suffisante ainsi qu'une (ou plusieurs) protections(s) solaire(s) (crème, chapeau, etc.).

En hiver, une partie de l'itinéraire se trouve en altitude et peut être enneigé et donc impraticable selon votre moyen de déplacement. Au printemps, restez vigilant des névés peuvent perdurer tardivement ! (renseignez-vous auprès des offices de tourisme avant de partir).

Profil altimétrique



Altitude min 195 m
Altitude max 1634 m

Transports

En train :

Gare SNCF à Grenoble

Gare SNCF à Crest

En Bus :

Avec les cars Région Ligne T65 par Saint-Nizier-du-Moucherotte :

Le calculateur d'itinéraire multimodal OÙRA vous donne accès à toutes les correspondances entre les trains régionaux, transports urbains et ligne de bus départementale : <https://www.oura.com/>

En Autostop :

Possibilité d'aller et/ou retour en autostop avec Rezo Pouce depuis Grenoble, Engins et Saint Nizier (retrouvez tous les arrêts sur www.rezopouce.fr)

↴

En covoiturage :

Proposez ou réservez votre covoiturage avec la plateforme régionale Mov'Ici.

Accès routier

Pour un départ à Saint-Nizier-du-Moucherotte :

Depuis Sassenage, prendre la D531 jusqu'à Lans-en-Vercors, puis suivre Saint-Nizier-du-Moucherotte. Gareez vous sur le parking devant l'Office de Tourisme.

Depuis la ville de Seyssins, prendre la D106 jusqu'au village de Saint-Nizier-du-Moucherotte. Gareez vous sur le parking devant l'Office de Tourisme.

Parking conseillé

Gare de Grenoble ou Saint-Nizier-du-Moucherotte

Lieux de renseignement

Association des Grandes Traversées du Vercors
<https://montourenvercors.com/>

Office de tourisme de Corrençon-en-Vercors
Le village, 38250 Corrençon-en-Vercors
Tel : 04 76 95 81 75
<http://www.villarddelans-correnconenvercors.com>

Office de tourisme du Pays de Crest Saillans
Place du Général de Gaulle, 26400 Crest
accueil@coeurdedrome.com
Tel : 04 75 25 11 38
<https://www.valleedeladrome-tourisme.com/>

OTI 4M - Bureau d'information de Saint-Nizier-du-Moucherotte
Place du Village, 38250 Saint-Nizier-du-Moucherotte
info.stnizierdumoucherotte@otivercors.com
Tel : 04 76 53 40 60
<https://www.vercors-experience.com/>

OTI Vercors-Drôme - Bureau La Chapelle-en-Vercors
Place Pietri, 26 420 La Chapelle-en-Vercors
info@vercors-drome.com
Tel : 04 75 48 22 54
<http://www.vercors-drome.com/>



Sur votre chemin...



Le plateau du Sornin (A)

Le plateau du Sornin fait partie d'un Espace Naturel Sensible (ENS) "La Molière-Sornin". C'est une prairie d'estive soumise à la problématique du développement des épicéas qui ferment le milieu. De ce fait, une politique de restauration de la prairie de Sornin a été mise en place pour garder ce milieu ouvert et préserver au mieux la biodiversité du site.

Crédit photo : T. Rony



Le tétras lyre (B)

Le tétras lyre tient son nom de la superbe queue en forme de lyre dont est pourvu le mâle. Il fréquente la lisière entre la limite supérieure de la forêt et les pelouses alpines. C'est un oiseau farouche et très discret une grande partie de l'année. Il reste dissimulé dans le couvert végétal, se déplaçant en marchant à la recherche de petits invertébrés, de baies ou de graines. En hiver, cette alimentation variée laisse place aux aiguilles de conifères et aux bourgeons. C'est au printemps, avec la danse nuptiale du mâle, que ces oiseaux sont plus visibles et bruyants.

Première photo : "Black Grouse" (CC BY-SA) par Steve Garvie
Crédit photo : S. Garvie




Le Pas de la Clé (C)

En 1944, suite au débarquement de Normandie, c'est la mobilisation dans le Vercors. Les Pas de l'ensemble du massif sont surveillés pour prévenir d'une attaque des allemands. Le Pas de La clé est surveillé par 8 combattants du C3.

Autrefois, les bois des communes d'Autrans et de Méaudre étaient acheminés jusqu'au Pas de la Clé où, précipités dans le couloir aménagé à cet effet, ils glissaient jusqu'à Montaud et Veurey. Regroupés en trains de flottage sur l'Isère, les troncs étaient ensuite dirigés vers Beaucaire et le littoral.

Crédit photo : T. Rony



Espace naturel sensible des Rimets (D)

Le site des Rimets présente un intérêt majeur du point de vue géologique mais aussi du point de vue de sa flore, de sa faune et du patrimoine qui témoigne de la vie des paysans sur ce site jusqu'au milieu du XX^{ème} siècle. Un sentier pédagogique permet de comprendre la géologie des lieux. [EN SAVOIR+](#)
Crédit photo : P Stref



Les Coulmes (E)

C'est un petit territoire isolé au nord-ouest du Vercors, dont les trois villages, Presles, Malleval-en-Vercors et Rencurel, comptent à peine mille habitants au total. Le massif est occupé par une forêt de hêtres (ici, on dit fayards), aujourd'hui assez sauvage, mais jadis très peuplée. Les charbonniers transformaient le fayard en charbon de bois, depuis le XII^{ème} siècle jusque vers 1970.

Crédit photo : © Paul-Andre_COUMES



La petite Goulandière (F)

Le hameau de la "petite" Goulandière prolonge l'implantation humaine passée. L'agriculture et l'exploitation du bois étaient alors les seules ressources, comme en témoigne encore quelques traces dans le paysage.

Crédit photo : M. Rocheblave



Belvédère du Ranc (G)

Depuis le chemin, un belvédère vous permet d'admirer le plateau de St Julien-en-Vercors ainsi que la cascade de Moulin Marquis et le Cirque du Bournillon. Avec ses 400 m de chute, c'est l'une des cascades les plus importantes en France. À son pied se situe la grotte de Bournillon avec son porche grandiose. Cette grotte est aujourd'hui l'émergence temporaire du plus grand bassin karstique du Vercors.

Crédit photo : M. Rocheblave



Gorges de la Bourne (H)

La Bourne est le cours d'eau principal du Vercors, qui draine l'ensemble des eaux de pluie, de font de neige, mais aussi toutes les eaux qui ont circulé dans les kilomètres de galeries et grottes. Ces eaux souterraines retrouvent l'air libre par des résurgences qui forment par période des cascades majestueuses sortant comme par enchantement de la roche et venant habiller les grandes falaises calcaires, symboles des paysages du Vercors. Cette rivière au caractère torrentiel marque aussi le territoire comme voie de communication entre le haut et le bas. Elle attise les passions, comme un aimant dans ce territoire relativement sec, puisque qu'une grande partie des eaux circule dans le sous-sol. Elle termine tranquillement sa course à St Nazaire-en-Royans dans un plan d'eau situé à la confluence avec l'Isère. Pour les pêcheurs cette rivière constitue aujourd'hui encore un mythe devant la richesse de son écosystème aquatique qui abrite une grande population de truites et autres poissons. Nous devons veiller à ce que les usages (hydroélectricité, irrigation, agriculture, aménagement) ne dégradent pas cette veine vitale pour le territoire, dans un avenir incertain soumis aux caprices du changement climatique.

Crédit photo : m_rocheblave



Piège à rêveur (I)

Piège à rêveur, troisième oeuvre rencontrée sur le sentier.

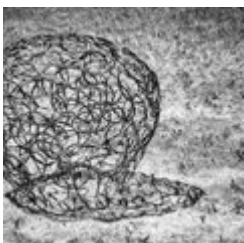
Crédit photo : Causes aux Balcons



Pause (J)

Pause, quatrième oeuvre rencontrée sur le sentier.

Crédit photo : Causes aux Balcons



Noisette (K)

Noisette, cinquième oeuvre rencontrée sur le sentier.

Crédit photo : Causes aux Balcons



Bois des gazelles (L)

Bois des gazelles, sixième oeuvre rencontrée sur le sentier.
Crédit photo : Causes aux Balcons



Ruines du château des Flandaines (M)

Le château des Flandaines est un lieu important de Saint-Martin-le-Colonel. Cet édifice avait été construit au sommet d'un rocher qui domine des ravins où coulent la Lyonne et le Chaillard. Ce château faisait partie du système de défense des princes du Royans avec Saint-Nazaire-en-Royans, Pont-en-Royans et Rochechinard. Il fut démantelé une première fois par Louis XI (rébellion des seigneurs du Dauphiné) et une deuxième fois en 1589 pour mettre fin aux guerres de religion dans le Royans.

Crédit photo : S. Bossand



Léoncel (N)

La GTV Passe à quelques encablures de Léoncel, le village regroupe quelques maisons autour d'une très belle abbaye cistercienne du XIIème siècle. Cet édifice de style roman, très dépouillé mais empreint de la beauté de la pierre calcaire, s'accorde parfaitement à son environnement. Il est classé parmi les monuments historiques depuis le XIXème siècle grâce à Prosper Mérimée.

Crédit photo : S.M Booth
