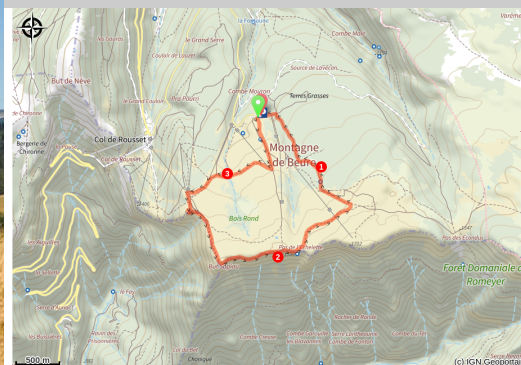



Montagne de Beure - Circuit de l'Ours

Vercors-Drôme - Saint-Agnan-en-Vercors



Vue sur le Grand Veymont (Inspiration Vercors © Pierre Jayet)

Cette randonnée permet de découvrir l'univers si particulier de la montagne de Beure.

Partez sur les traces d'un territoire jadis fréquenté par l'ours brun.

Infos pratiques

Pratique : À pied

Durée : 2 h

Longueur : 6.6 km

Dénivelé positif : 313 m

Difficulté : Moyen

Type : Boucle

Thèmes : Faune, Flore, Pastoralisme, Point de vue

Itinéraire

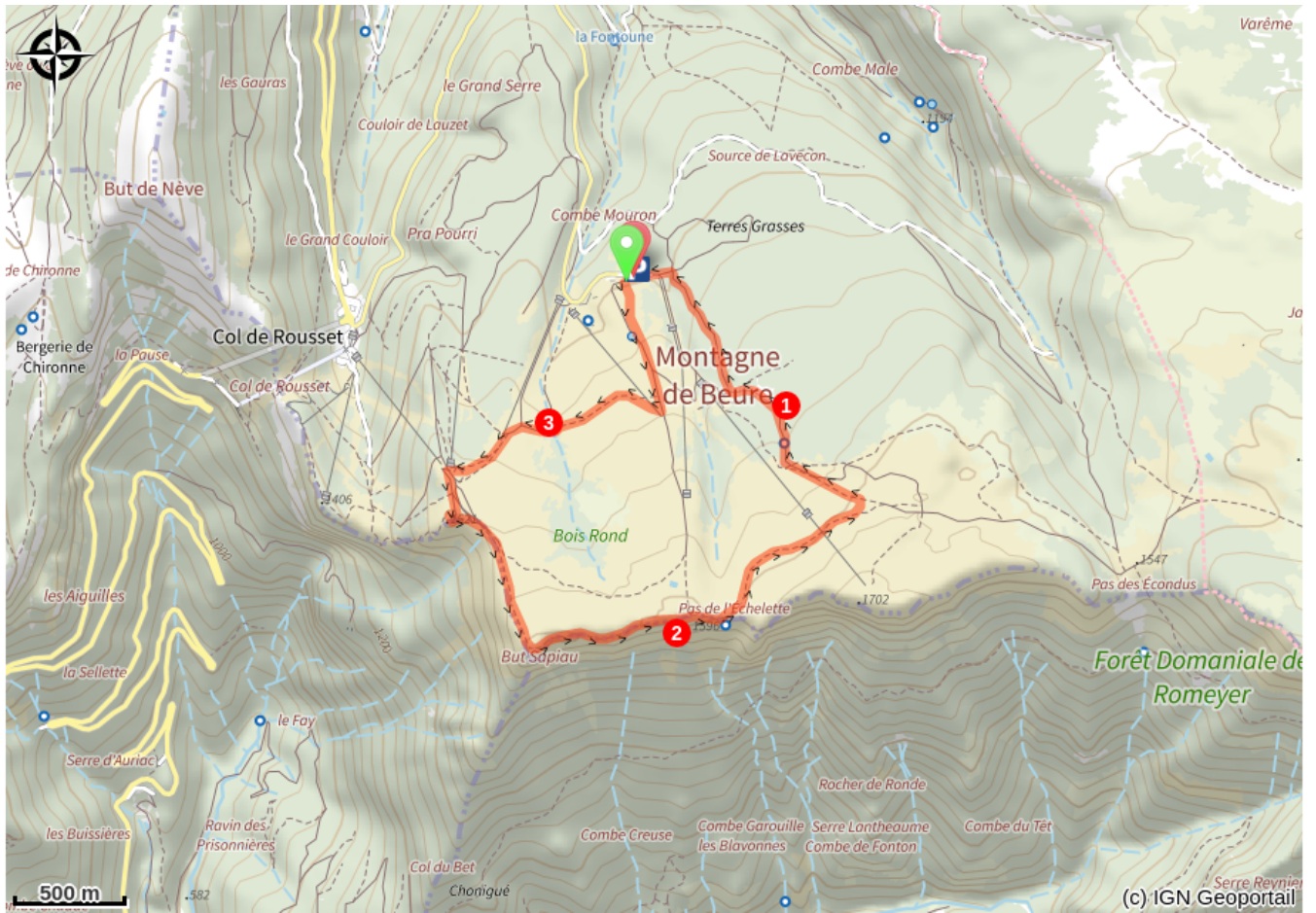
Départ : Saint-Agnan-en-Vercors - Parking de Beure

Arrivée : Saint-Agnan-en-Vercors - Parking de Beure

Balisage :  GR  GTV VTT  PR

1. Depuis le **Parking de Beure**, prendre la direction du **Chalet des Ours**, et continuer jusqu'au **Belvédère** (qui porte bien son nom du fait de la vue offerte sur la chaîne du Veymont et des Hauts-Plateaux du Vercors).
2. Poursuivre en direction de la **But de Sapiau** en traversant la grande pelouse de la montagne de Beurre, zone de pâturage durant tout l'été (merci de respecter les bergers et la tranquillité des troupeaux) puis en rejoignant le **Pas de l'Echelette**.
À la **But Sapiau** la vue panoramique est unique.
3. Continuer vers le **Collet de Sapiau, Sommet du Télésiège, Télési de Sapiau, l'Abreuvoir**, puis votre point de départ le **Parking de Beure**.

Sur votre chemin...



Toutes les infos pratiques

⚠️ Recommandations

Attention, passages en bordures de falaises ! Restez particulièrement vigilant par temps de brouillard.

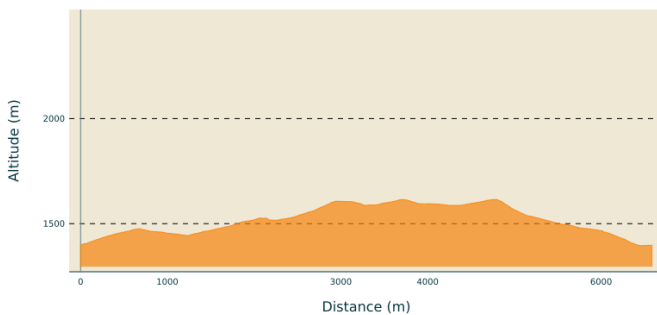
Vous allez parcourir des zones d'estives, peut-être allez vous rencontrer des chiens de protection et de garde des troupeaux.

Veillez à toujours contourner les animaux tout en restant calme le temps que le chien vous identifie. Ne pas les caresser ou les menacer.

Si vous avez un chien, tenez le obligatoirement en laisse !

Utilisez les passages aménagés pour franchir les clôtures, refermez les portails et barrières, restez sur les chemins balisés. Penser à bien refermer les portillons des parcs c'est aussi respecter le travail des bergers et la tranquillité des troupeaux.

Profil altimétrique



Altitude min 1395 m
Altitude max 1615 m

Transports

En bus :

Ligne 05 (Valence - Vassieux-en-Vercors), arrêt au village de Saint-Agnan-en-Vercors.

En Autostop :

Possibilité d'aller et/ou retour en autostop avec Rezo Pouce (retrouvez la carte des arrêts sur www.rezopouce.fr) ↪

En covoiturage :

Proposez ou réservez votre covoiturage avec la plateforme régionale Mov'Ici

Accès routier

Depuis Die, suivre la direction du Col de Rousset par la D518. Depuis Vassieux-en-Vercors, prendre la D76 puis la D518 vers le Col de Rousset. Au Col de Rousset prendre la D815 jusqu'au Parking de Beure.

Depuis Saint-Agnan-en-Vercors, suivre la D518 en direction du Col de Rousset. Au Col de Rousset prendre la D815 jusqu'au Parking de Beure.

Parking conseillé

Parking de Beure

Lieux de renseignement

OTI Vercors-Drôme - Bureau La
Chapelle-en-Vercors
Place Pietri, 26 420 La Chapelle-en-
Vercors

info@vercors-drome.com

Tel : 04 75 48 22 54

<http://www.vercors-drome.com/>