

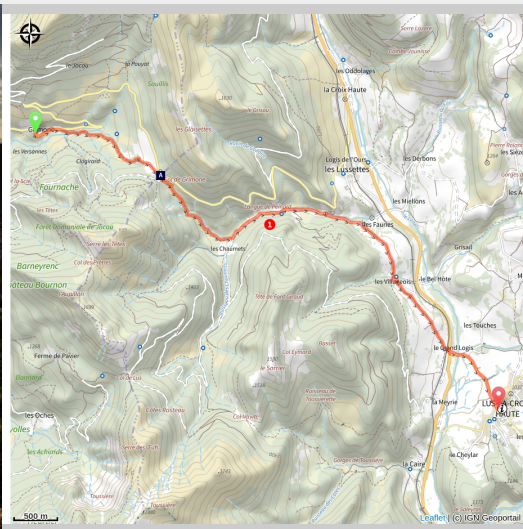
La traversée Est-Ouest du Vercors par le GR®93 - Étape 7

Diois - Glandage

GTV



(S&M Booth)



Depuis Lus-la-Croix-Haute vous apercevrez Le Rocher Rond, point culminant de la Drôme et du Parc Naturel Régional du Vercors, qui est à 2 453 m

Dernière petite étape avant la fin d'une belle aventure

Infos pratiques

Pratique : Itinérance

Durée : 2 h 30

Longueur : 7.9 km

Dénivelé positif : 321 m

Difficulté : Moyen

Type : Traversée

Thèmes : Accessible en transport en commun, Faune, Flore, Pastoralisme

Itinéraire

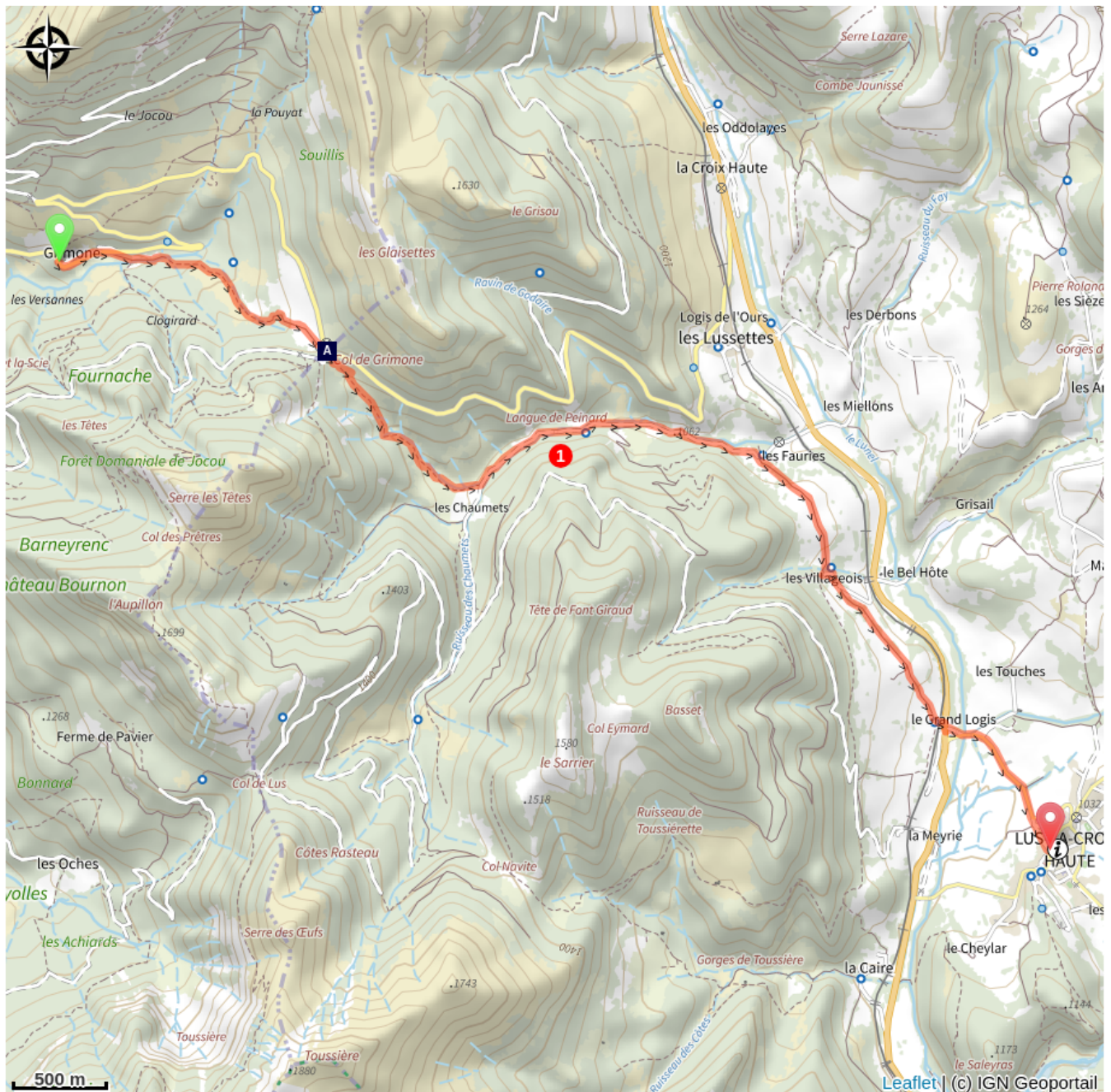
Départ : Grimone

Arrivée : Lus-la-Croix-Haute

Balisage :  GR  GTV à pied  PR

1. De **Grimone**, rejoindre le **Col de Grimone**, **Les Chaumets**, **Les Fauries**, **Les Villageois**, **Chemin du Grand Logis**, **Le Grand Logis**, pour se rendre à **Lus-la-Croix-Haute**. Le GR®93 continue via le **Pont des Amayères**, **Col de Jajène**, **Collet de Pointe de Feuillette**, **Col de la Croix Lac du Lauzon** puis le **Col du Charnier**. Au Col du Charnier, le GR®93 quitte le département de la Drôme pour celui des Hautes-Alpes. Il continue à l'intérieur du Dévoluy pour prendre fin à la Roche-des-Arnauds, non loin de Gap.

Sur votre chemin...



Col de Grimone (A)

Toutes les infos pratiques

⚠️ Recommandations

Utilisez les passages aménagés pour franchir les clôtures, refermez les portails et barrières.

Restez sur les chemins balisés c'est aussi respecter la propriété privée.

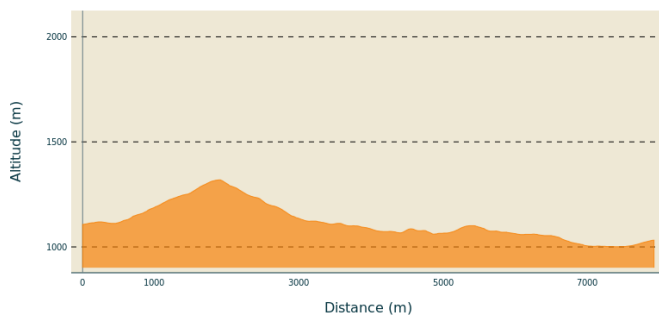
Au printemps, restez vigilant des névés peuvent perdurer tardivement ! (renseignez-vous auprès des offices de tourisme avant de partir).

Attention, l'été par temps chaud veillez à emporter avec vous de l'eau en quantité suffisante ainsi qu'une (ou plusieurs) protections(s) solaire(s) (crème, chapeau, etc.).

Utilisez les passages aménagés pour franchir les clôtures, refermez les portails et barrières.

En hiver, une partie de l'itinéraire se trouve en altitude et peut être enneigé et donc impraticable selon votre moyen de déplacement.

Profil altimétrique



Altitude min 1001 m
Altitude max 1319 m

Lieux de renseignement

Office de tourisme de Lus-la-Croix-Haute
10 Place des Lucioles, 26620 Lus-la-Croix-Haute

luslacroixhaute@diois-tourisme.com
Tel : 04 92 58 51 85
<http://www.diois-tourisme.com>

Office de tourisme du Pays du Diois
Rue des Jardins, 26150 Die

contact@diois-tourisme.com
Tel : 04 75 22 03 03
<http://www.diois-tourisme.com/>

Sur votre chemin...



Col de Grimone (A)

À 1318 m, le Col de Grimone tire son nom du joli hameau de Grimone, il permet de relier Chatillon-en-Diois à Lus-la-Croix-Haute. En 2002 le col voit le passage du Tour de France avec le passage en tête d'Axel Merckx, fils du quintuple vainqueur du Tour de France Eddy Merckx.

Crédit photo : L.Pascale-LaDromeTourisme