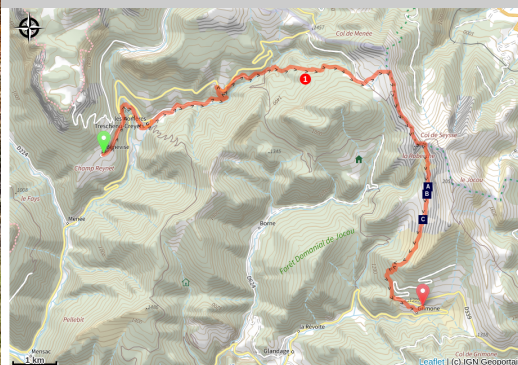


La traversée Est-Ouest du Vercors par le GR®93 - Étape 6

Diois - Treschenu-Creyers

GTV



(V.Giry)

Cette étape va vous offrir des beaux points de vue sur la chaîne des Alpes, le Vercors, le Diois et le Mont-Ventoux !

Une étape longue dont la beauté des lieux vous fera oublier les kilomètres.

Infos pratiques

Pratique : Itinérance

Durée : 7 h

Longueur : 18.0 km

Dénivelé positif : 1186 m

Difficulté : Difficile

Type : Traversée

Thèmes : espaces naturels,
Faune, Flore, Pastoralisme,
Point de vue

Itinéraire

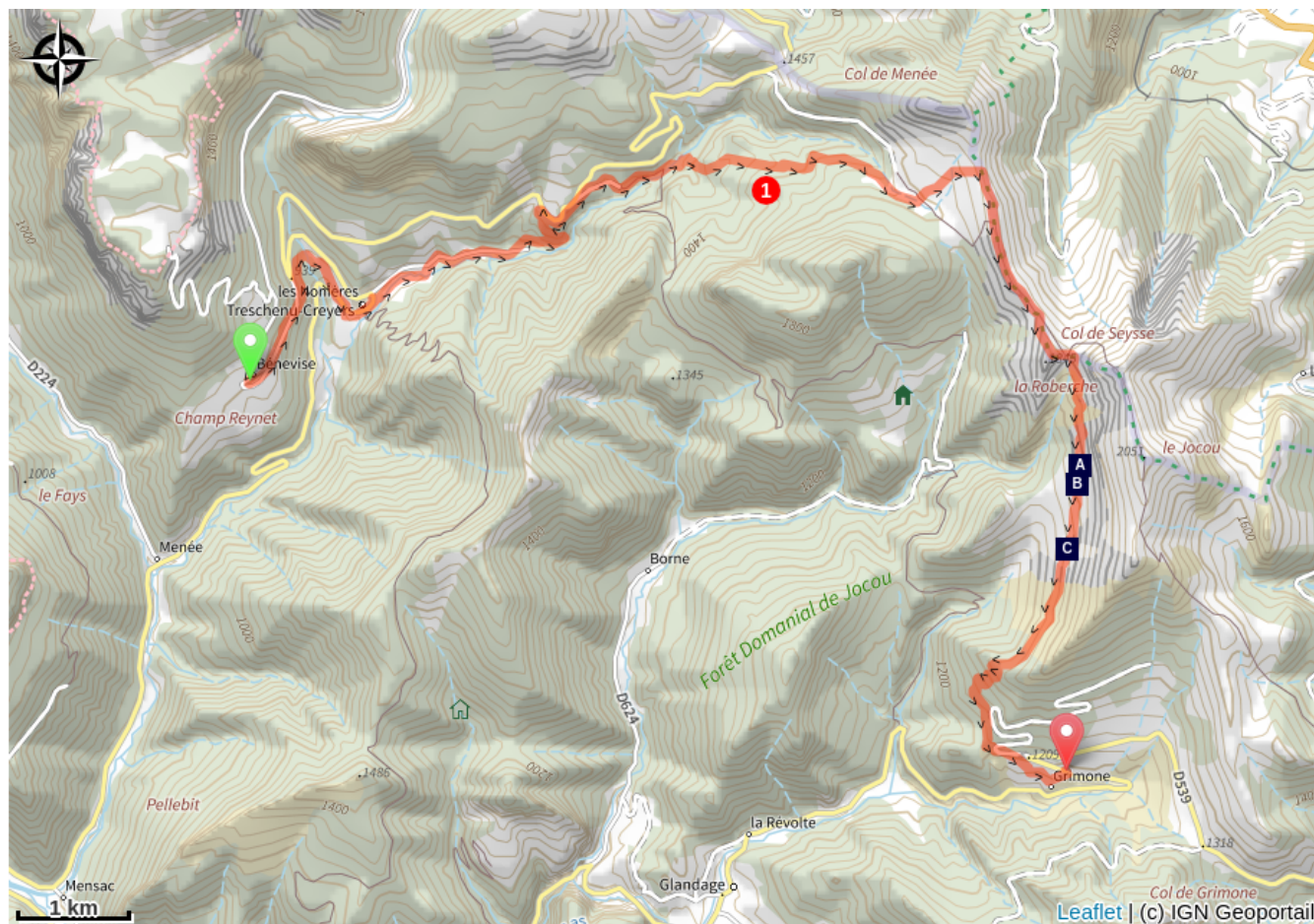
Départ : Bénevisse

Arrivée : Grimone

Balisage :  GR  GTV à pied  PR

1. De **Bénevisse** rejoindre **Les Nonnières** par **Liodève**. Poursuivre vers **Le Passau, Pâturage de Jiboui, Crête de Jiboui, Col de Seysse**. Attention, il faut bien suivre la direction **Pâturage du Jocou, Les Amousières**. Hors GR®93, rejoindre **Grimone** pour faire étape

Sur votre chemin...



Col de Seysse (A)
Le Vautour fauve (C)

Pâturage du Jocou (B)

Toutes les infos pratiques

⚠️ Recommandations

Utilisez les passages aménagés pour franchir les clôtures, refermez les portails et barrières.

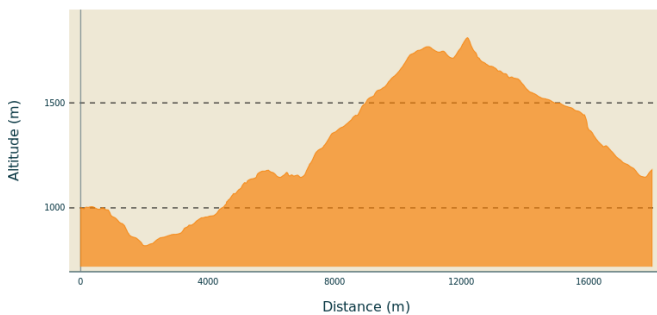
Restez sur les chemins balisés c'est aussi respecter la propriété privée.

Au printemps, restez vigilant des névés peuvent perdurer tardivement ! (renseignez-vous auprès des offices de tourisme avant de partir).

Attention, l'été par temps chaud veillez à emporter avec vous de l'eau en quantité suffisante ainsi qu'une (ou plusieurs) protections(s) solaire(s) (crème, chapeau, etc.).

En hiver, une partie de l'itinéraire se trouve en altitude et peut être enneigé et donc impraticable selon votre moyen de déplacement.

Profil altimétrique



Altitude min 820 m
Altitude max 1810 m

Parking conseillé

Bénevisse

Lieux de renseignement

Office de tourisme de Châtillon-en-Diois

Square Jean Giono, 26410 Châtillon-en-Diois

chatillonendiois@diois-tourisme.com

Tel : 04 75 21 10 07

<http://www.chatillonendiois-tourisme.com/>

Office de tourisme de Lus-la-Croix-Haute

10 Place des Lucioles, 26620 Lus-la-Croix-Haute

luslacroixhaute@diois-tourisme.com

Tel : 04 92 58 51 85

<http://www.diois-tourisme.com>

Sur votre chemin...



Col de Seysse (A)

Le Col de Seysse offre une vue grandiose sur la vallée du Vercors et bien plus loin quand le temps est dégagé.


Crédit photo : E.Charron



Pâturage du Jocou (B)

Tous les étés les pentes du Jocou accueillent des troupeaux ovins en estive (quelques bovins sur la partie basse). Les troupeaux entretiennent ces vastes alpages, qui donnent un cadre bucolique à cette randonnée. Sans l'entretien des alpages, la forêt gagnerait petit à petit du terrain.

Crédit photo : PNRV



Le Vautour fauve (C)

Peut-être aurez vous la chance d'observer les vautours fauves. Réintroduit dans le Vercors en 1999, ce charognard peut peser plus de 10 kilos et avoir une envergure allant jusqu'à 2m80. Les vautours prospectent à la recherche de charognes, souvent là où se trouvent les troupeaux.

Crédit photo : S&M Booth