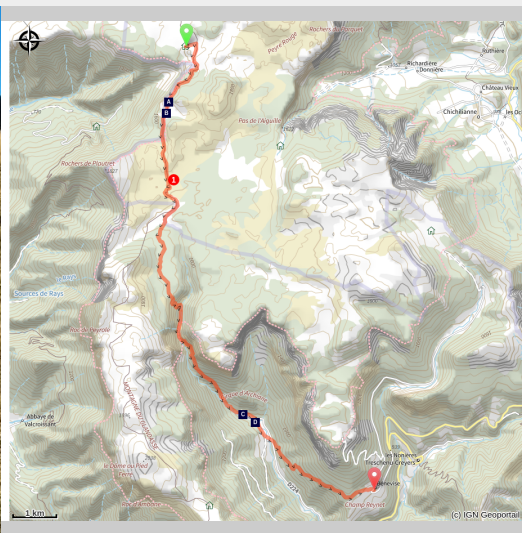


La traversée Est-Ouest du Vercors par le GR®93 - Étape 5

Trièves - Gresse-en-Vercors

GTV



(J.Andrieux)

Cette étape vous permettra d'être en immersion dans la réserve naturelle nationale des Hauts-Plateaux du Vercors.

Soyez discret afin d'espérer observer la faune sauvage.

Infos pratiques

Pratique : Itinérance

Durée : 5 h 30

Longueur : 16.2 km

Dénivelé positif : 674 m

Difficulté : Difficile

Type : Traversée

Thèmes : espaces naturels,
Faune, Flore, Pastoralisme,
Point de vue

Itinéraire

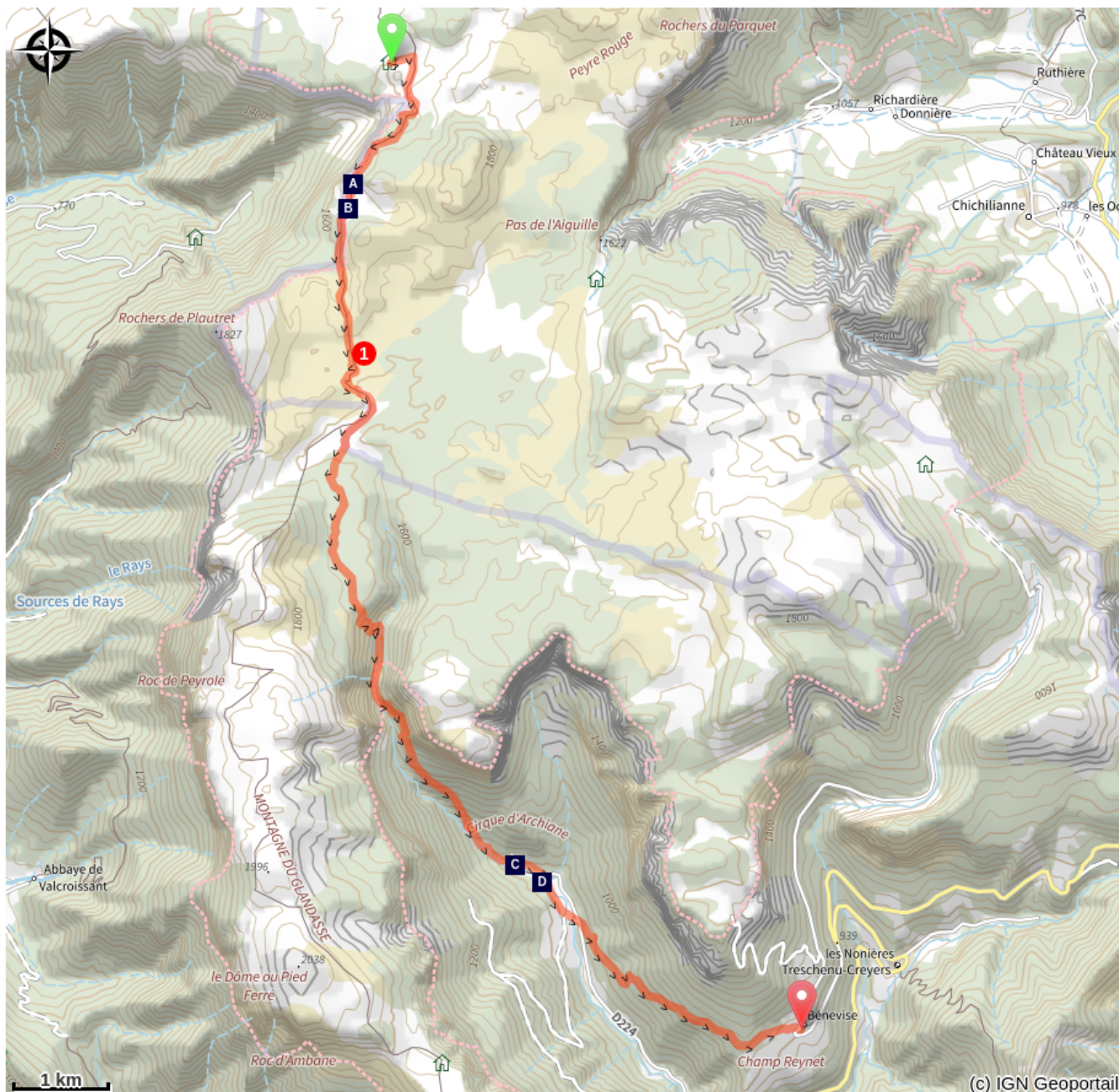
Départ : Pré-Peyret

Arrivée : Bénevisse

Balisage :  GR  GTV à pied  PR

1. De la **Cabane de Pré-Peyret** poursuivre jusqu'au **Carrefour de Pré-Peyret**, puis **Le Pison** avant d'atteindre **Les Quatres-Chemins de la Ville**, puis **L'Aubaise**, **Archiane**, **Les Vallons** et **Bénevisse**.

Sur votre chemin...



Le bal des vautours (A)

La Réserve naturelle des hauts-plateaux du Vercors (B)

La réintroduction des Vautours (C)

Le cirque d'Archiane (D)

Toutes les infos pratiques

⚠️ Recommandations

Utilisez les passages aménagés pour franchir les clôtures, refermez les portails et barrières.

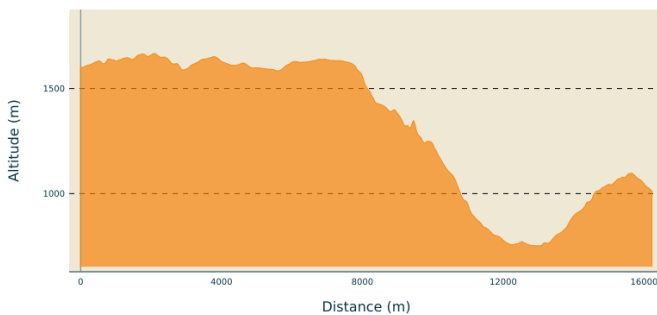
Restez sur les chemins balisés c'est aussi respecter la propriété privée.

Au printemps, restez vigilant des névés peuvent perdurer tardivement ! (renseignez-vous auprès des offices de tourisme avant de partir).

Attention, l'été par temps chaud veillez à emporter avec vous de l'eau en quantité suffisante ainsi qu'une (ou plusieurs) protections(s) solaire(s) (crème, chapeau, etc.).

En hiver, une partie de l'itinéraire se trouve en altitude et peut être enneigé et donc impraticable selon votre moyen de déplacement.

Profil altimétrique



Altitude min 752 m
Altitude max 1667 m

📍 Lieux de renseignement

Office de tourisme du Pays du Diois
Rue des Jardins, 26150 Die
contact@diois-tourisme.com
Tel : 04 75 22 03 03
<http://www.diois-tourisme.com/>

Sur votre chemin...



Le bal des vautours (A)

A l'aube des années 2000, le Parc Naturel régional du Vercors a participé à une opération de réintroduction de vautours fauve à l'échelle des Préalpes. Ces oiseaux avaient disparu de nos montagnes au XIXème siècle. En s'appuyant sur la population des Grands Causses, l'idée était d'échanger (des oiseaux, et donc des gènes) avec les populations pyrénéennes. Une vaste population occupe ainsi un espace qui va des Pyrénées espagnoles au Vercors, que les oiseaux parcourent librement (l'observation des oiseaux bagués nous le prouve). Le col de Rousset et le cirque d'Archiane sont 2 sites de repos et de nidification pour ces grands planeurs (près de 3m d'envergure). Ils utilisent les courants ascendants le long des falaises pour transiter de l'un à l'autre. Une grande ombre sur le sol, levez la tête, un vautour passe au dessus de vous...


Crédit photo : S&M Booth



La Réserve naturelle des hauts-plateaux du Vercors (B)

Unique par sa taille de 17000 hectares, la Réserve des Hauts-Plateaux s'étend sur 10% du territoire du Parc naturel régional du Vercors. Elle est aujourd'hui la plus vaste réserve terrestre de France métropolitaine. Comprise entre 1050 m et 2341 m d'altitude (avec le Grand Veymont en point culminant), elle subit des influences climatiques très contrastées, à la charnière entre les Préalpes du nord et celles du sud. La forte présence humaine saisonnière l'a façonnée depuis la préhistoire. Le pastoralisme s'y pratique depuis plus de mille ans. Aujourd'hui marquée par une alternance d'alpages et de forêts, la Réserve possède la plus grande forêt de pins à crochets des Alpes calcaires et une flore riche de 738 espèces. La vie animale est discrète mais foisonnante.

Crédit photo : S.M Booth



La réintroduction des Vautours (C)

Découvrez l'histoire d'une réintroduction, les étapes, la valeur sociale du Vautour, les conditions pour "postuler" comme site d'accueil, la méthode de travail. Une aventure au long court qui se gère aujourd'hui en réseau dans toute l'Europe.

Crédit photo : B Berthemy



Le cirque d'Archiane (D)

Les impressionnantes falaises calcaires du cirque d'Archiane, dominant le hameau du même nom de plus de 1000 m. Il y a plus de 100 millions d'années, nous étions ici sous un océan, celui-ci a déposé les sédiments qui forment aujourd'hui le plateau du Vercors. Puis, le soulèvement des Alpes, ainsi que l'érosion ont donné sa forme actuel au site. C'est un lieu où la faune (Bouquetin, Chamois, Gypaète Barbu, Vautour fauve...) et la flore y sont riches. Les activités de plein air sont aussi très présentes avec la randonnée et l'escalade.

Crédit photo : PNRV