

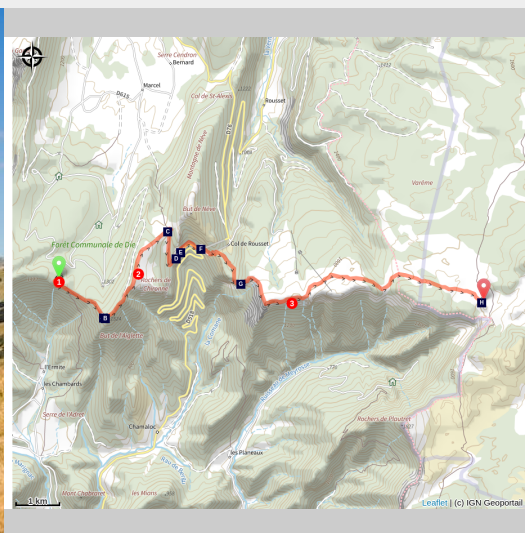
La traversée Est-Ouest du Vercors par le GR®93 - Étape 4

Vercors-Drôme - Vassieux-en-Vercors

GTV



(©Pierre Jayet)



Une étape qui vous emmène au sein de la réserve naturelle nationale des Hauts-Plateaux du Vercors.

Un itinéraire qui offre de nombreux points de vue !

Infos pratiques

Pratique : Itinérance

Durée : 5 h 30

Longueur : 15.5 km

Dénivelé positif : 917 m

Difficulté : Difficile

Type : Traversée

Thèmes : espaces naturels,
Faune, Flore, Pastoralisme,
Point de vue

Itinéraire

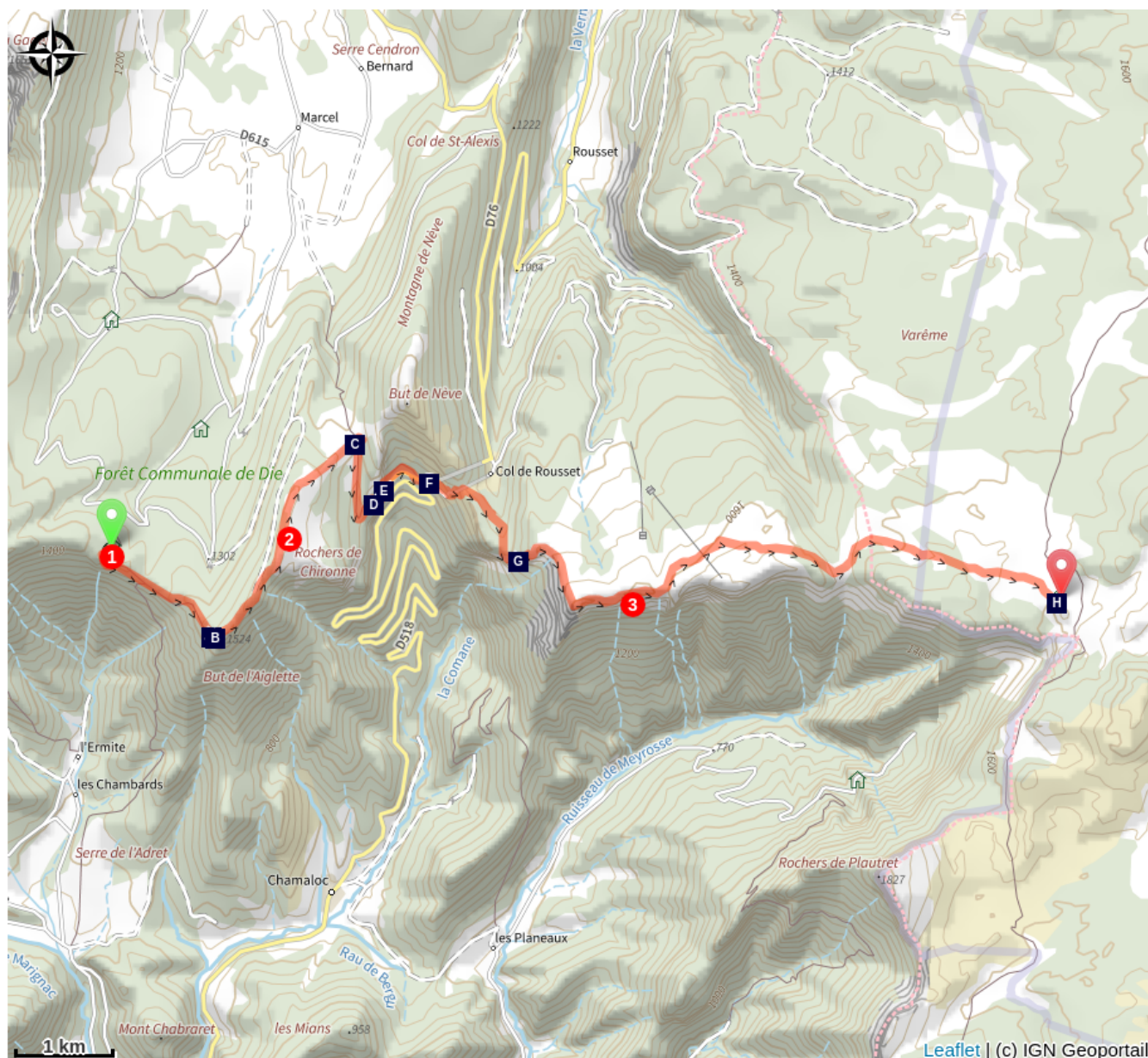
Départ : Col de Vassieux

Arrivée : Pré-Peyret

Balisage :  GR  GTV à pied  GTV VTT  PR

1. Si vous avez fait étape à **Vassieux-en-Vercors**, rejoindre le **Carrefour d'Espeline** via le GR® de Pays Tour du Vercors Drômois puis le GR®93 pour rejoindre le **Col de Chironne**.
2. Si vous venez du **Col de Vassieux**, suivre le GR® de Pays Tour du Vercors Drômois jusqu'au **Col de Chironne**.
3. Poursuivre par le **Col Naturel, La Combe** (Vous pouvez rejoindre la station du col de Rousset, environ 500 m), **Collet de Sapiau, But de Sapiau** (porte d'entrée de la réserve naturelle nationale des hauts plateaux du Verors), **Le Belvédère, Pas des Econdus**, et la **Cabane de Pré-Peyret**.

Sur votre chemin...



Le bal des vautours (A)
L'alpage de Chironne (C)
Ancienne voie romaine (E)
Belvédère des Vautours (G)

Le But de l'Aiglette 1524m (B)
Les hêtres remarquables (D)
En équilibre entre 2 climats (F)
Cabane de Pré Peyret (H)

Toutes les infos pratiques

Recommandations

Utilisez les passages aménagés pour franchir les clôtures, refermez les portails et barrières.

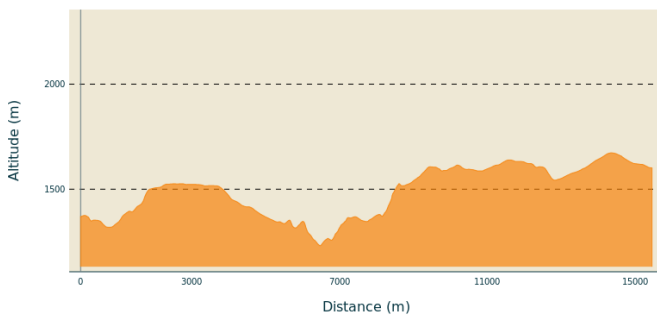
Restez sur les chemins balisés c'est aussi respecter la propriété privée.

Au printemps, restez vigilant des névés peuvent perdurer tardivement ! (renseignez-vous auprès des offices de tourisme avant de partir).

Attention, l'été par temps chaud veillez à emporter avec vous de l'eau en quantité suffisante ainsi qu'une (ou plusieurs) protections(s) solaire(s) (crème, chapeau, etc.).

En hiver, une partie de l'itinéraire se trouve en altitude et peut être enneigé et donc impraticable selon votre moyen de déplacement.

Profil altimétrique



Altitude min 1231 m
Altitude max 1673 m

Lieux de renseignement

Office de tourisme du Pays du Diois
Rue des Jardins, 26150 Die

contact@diois-tourisme.com

Tel : 04 75 22 03 03

<http://www.diois-tourisme.com/>

OTI Vercors-Drôme - Bureau La
Chapelle-en-Vercors
Place Pietri, 26 420 La Chapelle-en-
Vercors

info@vercors-drome.com

Tel : 04 75 48 22 54

<http://www.vercors-drome.com/>

Sur votre chemin...



Le bal des vautours (A)

A l'aube des années 2000, le Parc Naturel régional du Vercors a participé à une opération de réintroduction de vautours fauve à l'échelle des Préalpes. Ces oiseaux avaient disparu de nos montagnes au XIX^{ème} siècle. Une vaste population occupe aujourd'hui un espace qui va des Pyrénées espagnoles au Vercors et que les oiseaux parcourent librement (l'observation des oiseaux bagués nous le prouve). Le col de Rousset et le cirque d'Archiane sont 2 sites de repos et de nidification de ces grands planeurs (près de 3m d'envergure). Ils utilisent les courants ascendants le long des falaises pour transiter de l'un à l'autre. Une grande ombre sur le sol, levez la tête, un vautour passe au dessus de vous...

Crédit photo : m_rocheblave



Le But de l'Aiglette 1524m (B)

Le But de l'Aiglette avec ses 1524 m, est un promontoire des falaises Sud du Vercors. Le panorama à 360° est magnifique: du Diois au Sud au plateau du Vercors au Nord.

Crédit photo : S.M Booth



L'alpage de Chironne (C)

C'est une enclave de la commune de Chamaloc située au pied de la route du col de Rousset sur le plateau du Vercors. Tradition pastorale du midi de la France, la transhumance des moutons est inscrite dans les pratiques agricoles depuis plus de 1000 ans. Chaque commune de piémont a toujours cherché à avoir des alpages sur les montagnes alentour. Un groupement pastoral, permet à plusieurs éleveurs des villages en contrebas, associés à des collègues des Alpes de Haute Provence, de financer un berger et les équipements nécessaires à l'estive d'un troupeau de moutons : piste d'accès, captage de sources, réservoir d'eau et bergerie. Attention, nous sommes en zone à loup. Les troupeaux sont donc protégés par des chiens Patou. Si vous croisez des moutons, faites un large détour. Tenez votre chien en laisse!

Crédit photo : P.Mayade



Les hêtres remarquables (D)

Le temps d'une pause, observez les hêtres remarquables, torturés par le vent et la neige, mais détenteurs de la mémoire des lieux.

Crédit photo : M. Rocheblave



Ancienne voie romaine (E)

Un superbe chemin muletier (ancienne voie romaine), taillé en pleine falaise, permettait aux convois de mules et aux troupeaux qui remontaient du Diois, d'accéder à l'alpage de Chironne puis, via le col éponyme, de basculer sur le plateau du Vercors. Cet aménagement qui a dû nécessiter de nombreux bras et plusieurs années de travail, montre la persévérance des hommes pour aménager l'accès à la ressource précieuse que sont les alpages.

Crédit photo : PNRV



En équilibre entre 2 climats (F)

Sur la corniche sud du Vercors, vous progressez sur une ligne de changement de climat. Dans les pentes à votre droite, descendant vers la vallée de la Drôme, on trouve des chênes verts, un des arbres emblématiques de la garrigue, végétation des climats méditerranéens. Si vous randonnez au mois de juillet, vous distinguerez sans doute des carrés violets parmi les champs en contrebas. Ce sont les lavandes les plus au nord de France. La perspective s'ouvre vers l'amont de la vallée de la Drôme. La grande barre rocheuse devant vous, le Glandasse, forme la pointe la plus au sud de la Réserve Naturelle des Hauts Plateaux du Vercors et signe l'extrême avancée des Préalpes du Nord. Les massifs qui ferment l'horizon au sud font avec les Baronnies en rive gauche de la Drôme et climat méditerranéen oblige, partie des Préalpes du Sud.

Crédit photo : S.M Booth



Belvédère des Vautours (G)

Au sommet de la Combe vous allez trouver un belvédère magnifique sur le Diois. Un banc vous accueille généreusement, laissez-vous tenter. A ce moment alors, avec un peu de chance, vous pourrez observer les vautours fauves en vol. Soyez discret et observez, mais ne vous approchez pas du bord de la dangereuse falaise.

Crédit photo : M. Rocheblave



Cabane de Pré Peyret (H)

Au croisement de plusieurs sentiers importants, la Cabane de Pré Peyret est l'une des plus fréquentées du massif. Située à l'entrée des hauts plateaux à 1600 m , cette cabane non gardée en pierre peut accueillir 10 personnes pour la nuit. Elle possède un poêle. Le lieu respire une vieille tradition d'accueil car c'est un ancien cabaret où ceux qui étaient sans le sou allaient boire à la Fontaine des Endettés, qui porte bien son nom.
Crédit photo : PNRV