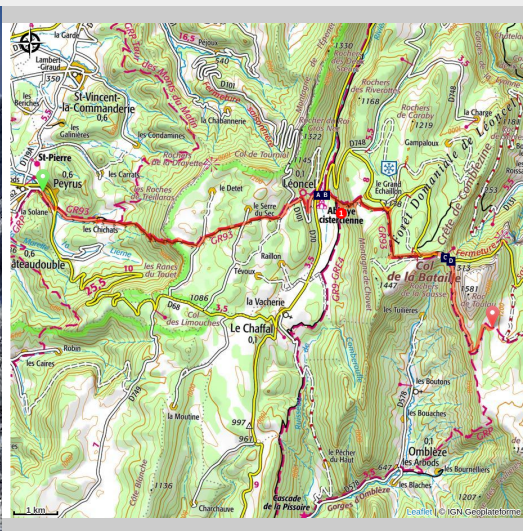


# La traversée Est-Ouest du Vercors par le GR®93 - Étape 2

Royans-Drôme - Léoncel

GTV



Abbaye de Léoncel (©L.Pascale-Drome-Attractivite)

## *Une étape qui vous emmène vers le magnifique plateau d'Ambel*

Vous pourrez découvrir le paisible village de Léoncel et son Abbaye cistercienne fondée en 1137 et qui a été classée monument historique dès 1840 par Prosper Mérimée.

## Infos pratiques

Pratique : Itinérance

Durée : 7 h

Longueur : 17.3 km

Dénivelé positif : 1330 m

Difficulté : Difficile

Type : Traversée

Thèmes : espaces naturels, Faune, Flore, Histoire et patrimoine, Pastoralisme, Point de vue

# Itinéraire

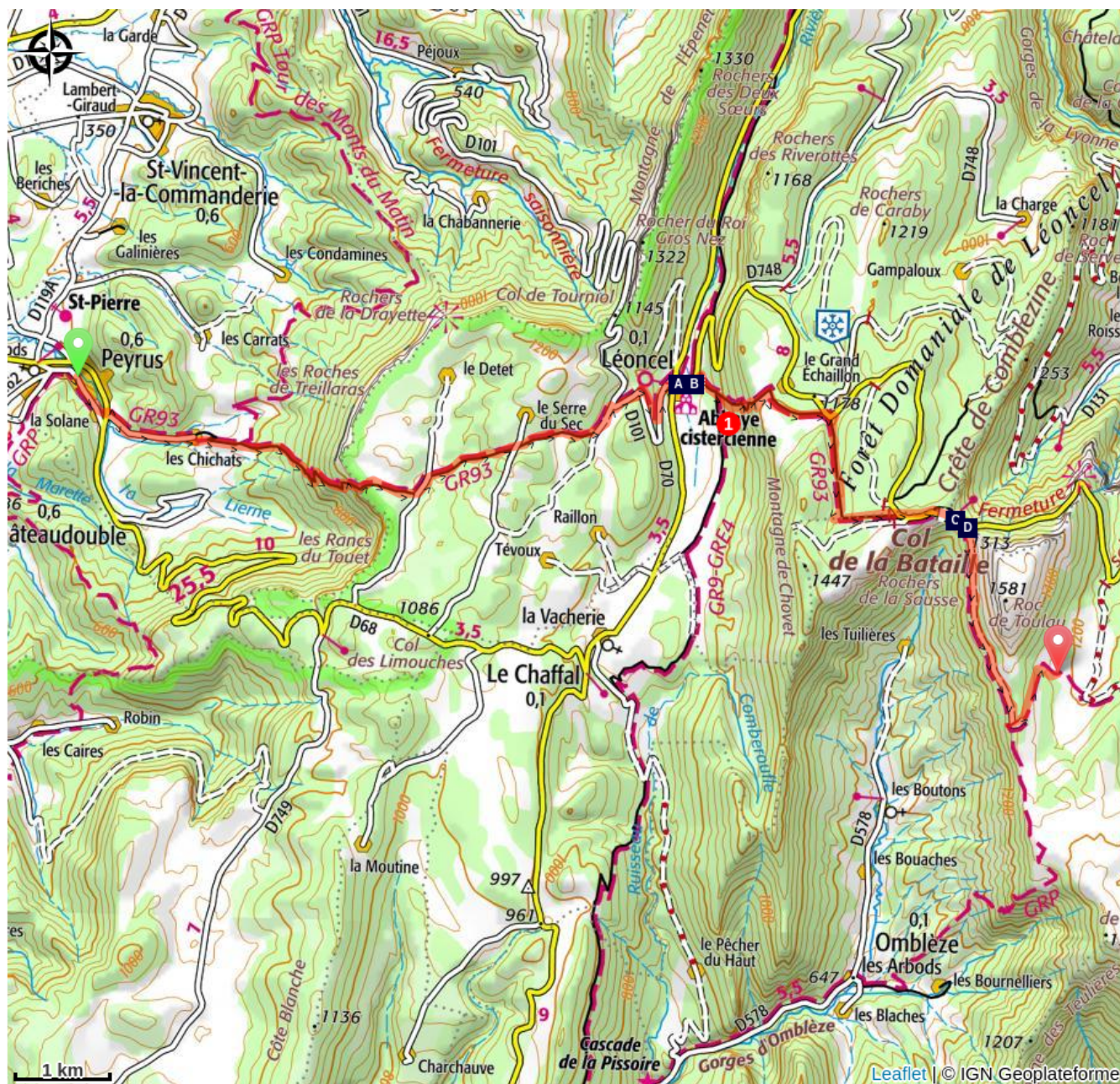
Départ : Peyrus

Arrivée : Plateau d'Ambel

Balisage :  GR  GTV à pied  GTV VTT  PR

1. Depuis **Peyrus** prendre la direction de **Léoncel** en passant par le **Pas Touet, Laffrey**. Poursuivre direction **Bérangeon, Frachelongue, Pas du Grand Échaillon** à ce carrefour bifurquer à droite pour emprunter la D199 sur 100 mètres. Continuer jusqu'à la **Pelouse de la Sausse** et **Col de la Bataille**, puis au **Pas du Gouillat** avant de rejoindre le **Refuge d'Ambel**.

# Sur votre chemin...



Abbaye de Léoncel (A)

Anneau de pierre (C)

Le Léoncel (cours d'eau) (B)

Col de la Bataille (D)

# Toutes les infos pratiques

## ⚠️ Recommandations

Utilisez les passages aménagés pour franchir les clôtures, refermez les portails et barrières.

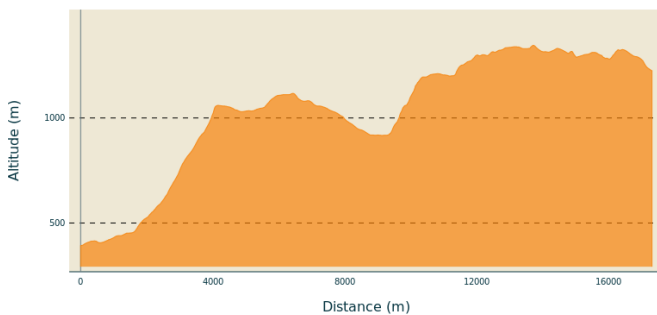
Restez sur les chemins balisés c'est aussi respecter la propriété privée.

Au printemps, restez vigilant des névés peuvent perdurer tardivement ! (renseignez-vous auprès des offices de tourisme avant de partir).

Attention, l'été par temps chaud veillez à emporter avec vous de l'eau en quantité suffisante ainsi qu'une (ou plusieurs) protections(s) solaire(s) (crème, chapeau, etc.).

En hiver, une partie de l'itinéraire se trouve en altitude et peut être enneigé et donc impraticable selon votre moyen de déplacement.

## Profil altimétrique



Altitude min 392 m  
Altitude max 1346 m

## Transports

### En train :

Gare TGV de Valence  
Gare SNCF Lus-la-Croix-Haute

### En Bus :

Ligne Express Régionale n°31 Grenoble-Marseille depuis Lus-la-Croix-Haute

## Accès routier

Depuis Saint-Jean-en-Royans, suivre la D209 puis la D532, la D125, la D119a et enfin la D102 jusqu'à Peyrus.

Depuis Chabeuil, suivre la D154 puis la D143 et enfin la D68 jusqu'à Peyrus.

## Parking conseillé

Au village de Peyrus

## **Lieux de renseignement**

Office de tourisme Saint-Marcellin-  
Vercors-Isère, bureau d'information de  
Pont-en-Royans

48 Grande Rue, 38680 Pont-en-Royans

[tourisme@saintmarcellin-vercors-  
isere.fr](mailto:tourisme@saintmarcellin-vercors-isere.fr)

Tel : 04 76 385 385

[http://tourisme.saintmarcellin-vercors-  
isere.fr/](http://tourisme.saintmarcellin-vercors-isere.fr/)

OTI Vercors-Drôme - Bureau La  
Chapelle-en-Vercors

Place Pietri, 26 420 La Chapelle-en-  
Vercors

[info@vercors-drome.com](mailto:info@vercors-drome.com)

Tel : 04 75 48 22 54

<http://www.vercors-drome.com/>

# Sur votre chemin...

---



## Abbaye de Léoncel (A)

C'est sous l'abbatiate de Jean de Bonnevaux, que Léoncel fut créé le 23 août 1137, avec l'arrivée de 12 religieux. La communauté fut érigée en abbaye, et son église sera consacrée en 1188 par Robert de la Tour du Pin archevêque de Vienne, le légat du Pape, les évêques de Die et de Valence. Aux règles particulières de simplicité, cet édifice cistercien de pur style roman très dépouillé s'accorde harmonieusement avec la rigueur du paysage. L'abbatiale est classée Monument historique depuis 1854.

Crédit photo : S.M Booth

---



## Le Léoncel (cours d'eau) (B)

Le Léoncel est un torrent de montagne, affluent de la Lyonne. Il donne son nom au village de Léoncel. Plus en aval son canyon est apprécié pour la pratique du canyoning et de l'escalade.

Crédit photo : E.Charron

---



## ➤ Anneau de pierre (C)

Les aménagements du col de la Bataille et des belvédères d'Ambel rendent accessibles au plus grand nombre des points de vue extraordinaires sur des paysages du Vercors. Les belvédères s'inscrivent tous dans la dynamique des lignes de force de la montagne. À proximité de la route départementale, ils entretiennent un lien étroit avec le tracé de cet ouvrage routier.

Crédit photo : Département de la Drôme

---



## Col de la Bataille (D)

Plusieurs hypothèses existent quant à l'origine du nom du Col de la Bataille. Il se pourrait que le nom provienne du conflit entre les moines de Léoncel et les moines de l'autre versant pour la suprématie de l'élevage Ovin. Une autre hypothèse évoque la confrontation entre les vents du Nord et les vents du Sud.

Crédit photo : S.M Booth