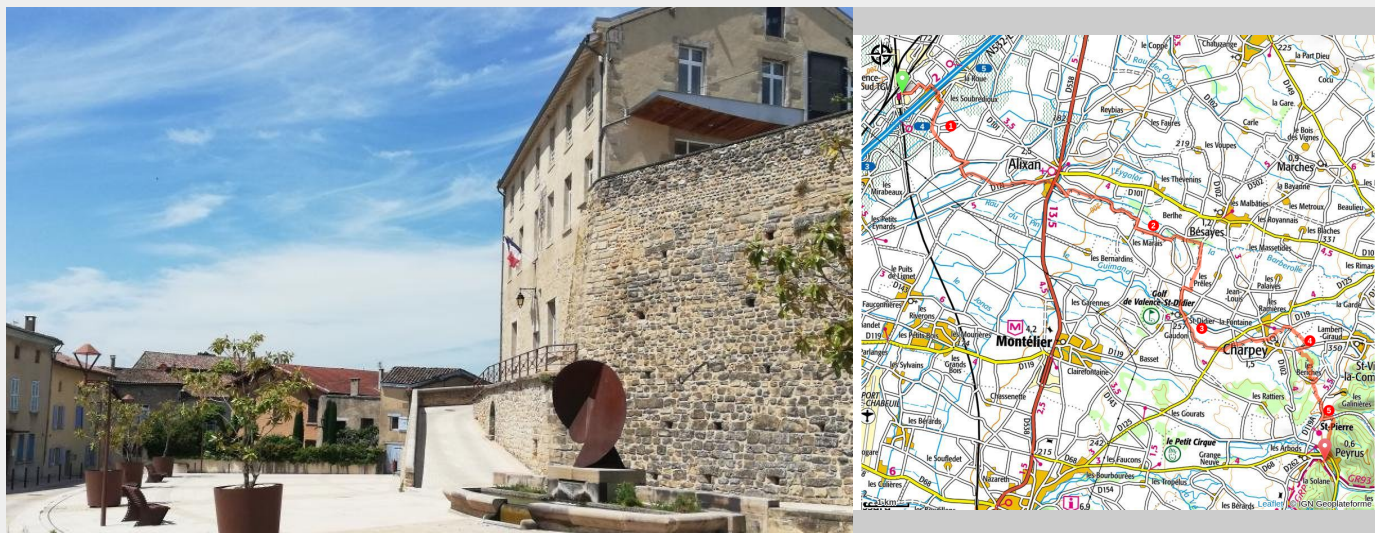


La traversée Est-Ouest du Vercors par le GR®93 - Étape 1

GTV



(© Service Patrimoine - Pays d'art et d'histoire - Valence Romans Agglo)

Une étape qui vous permet de commencer la traversée du Vercors en transport en commun.

Ambiance urbaine, avant de rentrer dans le Parc Naturel Régional du Vercors

Infos pratiques

Pratique : Itinérance

Durée : 7 h

Longueur : 20.8 km

Dénivelé positif : 525 m

Difficulté : Difficile

Type : Traversée

Thèmes : Accessible en transport en commun

Itinéraire

Départ : Gare de Valence TGV - Alixan

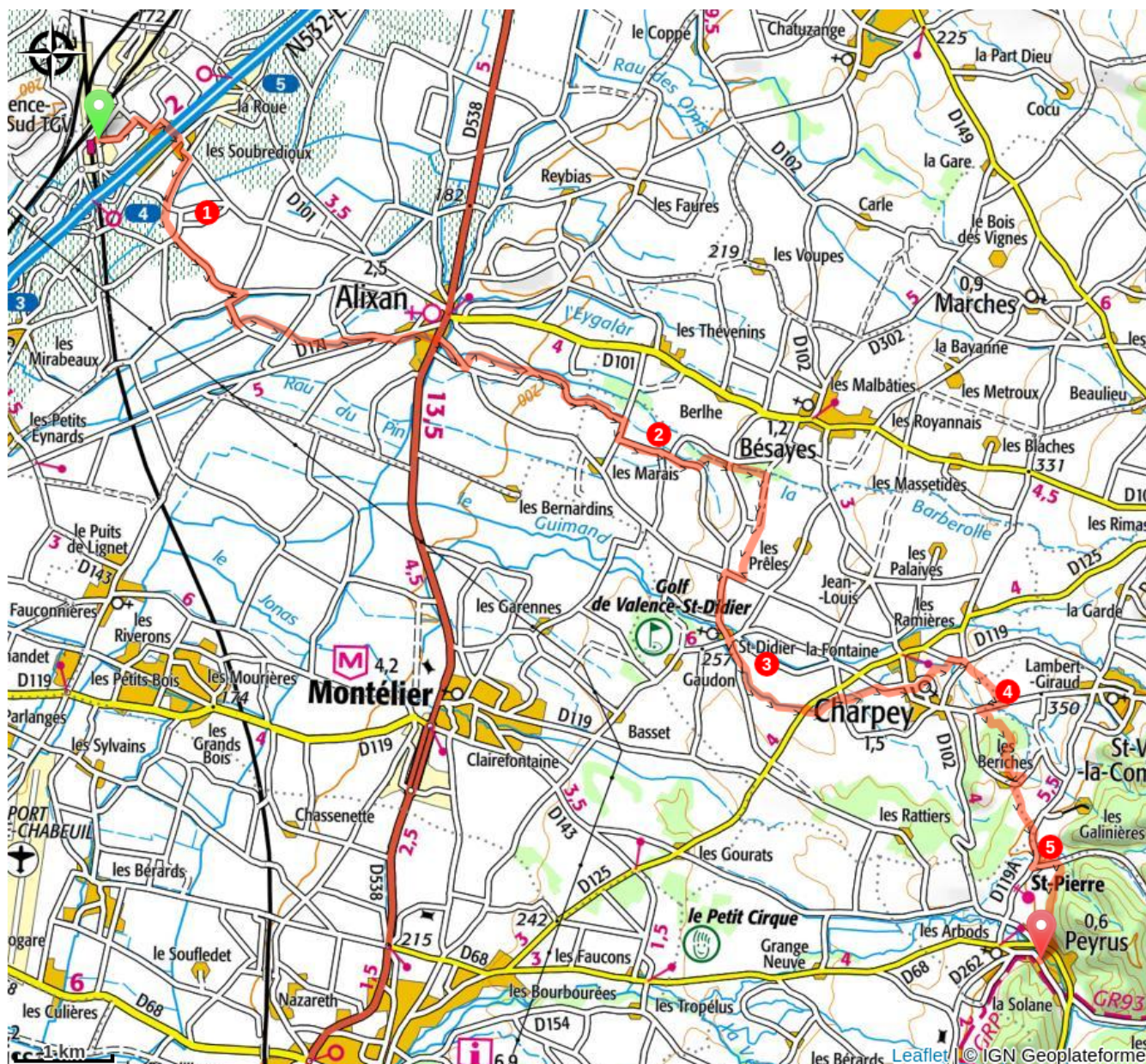
Arrivée : Peyrus

Balisage :  GR  PR

1. Sortir de la **Gare Valence TGV** côté "**Porte Alpes**". Traverser le petit parc et à la route, prendre en face sur le **Cours d'Emile-du-Château**. Après 500 mètres, laisser la route sur la gauche et prendre en face la piste pour quitter le Parc de Rovaltin. Aux lotissements, virer à gauche sur le **Chemin de Maison-Blanche**, puis emprunter la deuxième rue à droite, sur le **Chemin des Abricotiers** qui s'engouffre sous la rocade (Attention, soyez prudents). Au croisement, tourner à gauche, puis prendre la première à droite, le **Chemin de Couchet**. Les lotissements sont progressivement remplacés par des champs cultivés. Continuer en face sur la piste entre les vergers. Aller tout droit sur le **Chemin de Tournus** et le suivre 1 km. Bifurquer à droite dans le virage en épingle, dans la **Rue des Barrys**. Emprunter à gauche, entre les maisons le **Chemin de Coulet**. Juste avant le **Pont sur la Barberolle**, monter à gauche sur la digue. Le sentier suit la Barberolle en traversant par quatre fois des routes jusqu'à l'entre du village d'**Alixan**.
2. Traverser la D538 et récupérer la **route de Saint-Didier** quelques mètres plus loin. Prendre à droite jusqu'aux terrains de sport. Bifurquer à gauche sur la piste en direction du Nord. Tourner à droite et suivre le **Chemin du Battoir**. Au carrefour, tourner à droite et à la première intersection, se diriger à gauche sur la **route des Massouillards**, en direction de la **ferme des Marais** (hébergement). Après 900 mètres, emprunter à gauche la **route des Chamouillets**. Au croisement, continuer en face sur la piste. Après quelques mètres, suivre le sentier dans les bois en laissant la piste sur la droite. Virer sur la piste à droite, en direction de **Thomé**. Au lieu-dit des **Tâches**, le GR®93 emprunte le même itinéraire que le sentier des Poilus. Traverser le village de **Saint-Didier**.
3. Suivre le balisage jaune et poursuivre en direction de **Charpey**. À la sortie du village, passer devant l'école. Au niveau du pont, quitter la route principale et s'engager sur le **Chemin des Bonneries** à gauche. Franchir le Guimaud par la passerelle sous la D115 et trouver un sentier en bordure de la rivière. L'itinéraire traverse une route avant d'arriver à la **station d'épuration**. À la route, tourner à droite sur le **Chemin des Robins** pour monter au centre du village de **Charpey**.
4. Prendre à gauche la **Grande-Rue**, puis tout de suite à droite la **rue des Fosses**, en direction de l'église. Descendre à gauche sur le sentier de la **Montée de Bayard**. Traverser la passerelle sur le Guimaud. Le chemin herbeux s'élève ensuite entre deux champs. À la croix, obliquer à droite sur la D119 et de nouveau à droite sur le **Chemin des Clos**. À la route, virer à droite sur 200 mètres. Après le pont, s'enfoncer à gauche dans le bois. La piste devenu sentier monte jusqu'à sortir des bois. Longer la clôture jusqu'à la route, puis prendre à droite. Traverser le hammeau des **Bériches**.
5. Puis se diriger à gauche direction **Toutes Aures**. En haut de la montée, prendre à droite la route et rejoindre le **Col de Toutes Aures**. Redescendre en direction

de **Peyrus**. Franchir le **pont du Béal de Cors**, emprunter à gauche dans l'épingle le **Chemin des Carrats**. Au hangar agricole, emprunter la piste à droite puis prendre le sentier et rester à droite. Traverser la route et descendre la Montée du Pont pour arriver à **Peyrus**.

Sur votre chemin...



Toutes les infos pratiques

⚠️ Recommandations

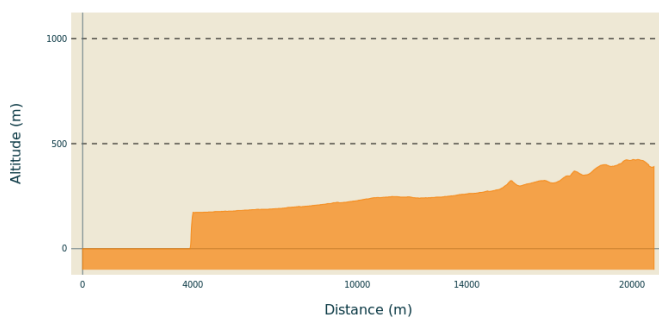
Utilisez les passages aménagés pour franchir les clôtures, refermez les portails et barrières.

Restez sur les chemins balisés c'est aussi respecter la propriété privée.

Au printemps, restez vigilant des névés peuvent perdurer tardivement ! (renseignez-vous auprès des offices de tourisme avant de partir).

Attention, l'été par temps chaud veillez à emporter avec vous de l'eau en quantité suffisante ainsi qu'une (ou plusieurs) protections(s) solaire(s) (crème, chapeau, etc.).

Profil altimétrique



Altitude min 0 m
Altitude max 425 m

Transports

En train :
Gare TGV de Valence

En Bus :
Ligne Express Régionale n°31 Grenoble-Marseille depuis Lus-la-Croix-Haute. Le calculateur d'itinéraire multimodal OÙRA vous donne accès à toutes les correspondances entre les trains régionaux, transports urbains et ligne de bus départementale : <https://www.oura.com/>

Accès routier

Depuis Valence, suivre la N532 / E713 en direction de Grenoble. Prendre la sortie 4, direction Gare T.G.V. - Zone Artisanale des Plaines.

Depuis Grenoble, suivre l'A49 direction Valence, puis la N532 / E713, prendre la sortie 4, direction Gare T.G.V. - Zone Artisanale des Plaines.

Parking conseillé

Gare de Valence TGV

Lieux de renseignement

Office de tourisme du Pays de Crest
Saillans
Place du Général de Gaulle, 26400
Crest

accueil@coeurdedrome.com
Tel : 04 75 25 11 38
<https://www.valleedeladrome-tourisme.com/>

Office de tourisme Saint-Marcellin-
Vercors-Isère, bureau d'information de
Pont-en-Royans
48 Grande Rue, 38680 Pont-en-Royans

tourisme@saintmarcellin-vercors-
isere.fr
Tel : 04 76 385 385
<http://tourisme.saintmarcellin-vercors-isere.fr/>

Point info tourisme Beaufort-sur-
Gervanne

Route de Plan-de-Baix, 26400
Beaufort-sur-Gervanne
Tel : 04 75 25 11 38
<http://www.gervanne-sye.com/>