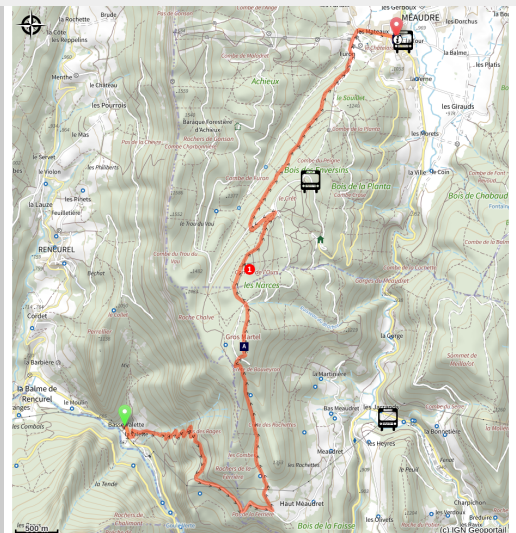


# GR® de Pays - Le tour des 4 Montagnes à pied - Étape 3

Royans-Isère-Coulmes - Rencurel

GTV



Vue sur le village de Méaudre (P.Conche)

## *Une belle ascension vous attend pour remonter à Méaudre*

Depuis le Gros Martel, point haut du massif  
environnant, profitez d'une vue exceptionnelle  
sur les alentours

### Infos pratiques

Pratique : Itinérance

Durée : 3 h 30

Longueur : 11.4 km

Dénivelé positif : 917 m

Difficulté : Difficile

Type : Traversée

Thèmes : Faune, Flore,  
Pastoralisme, Point de vue

# Itinéraire

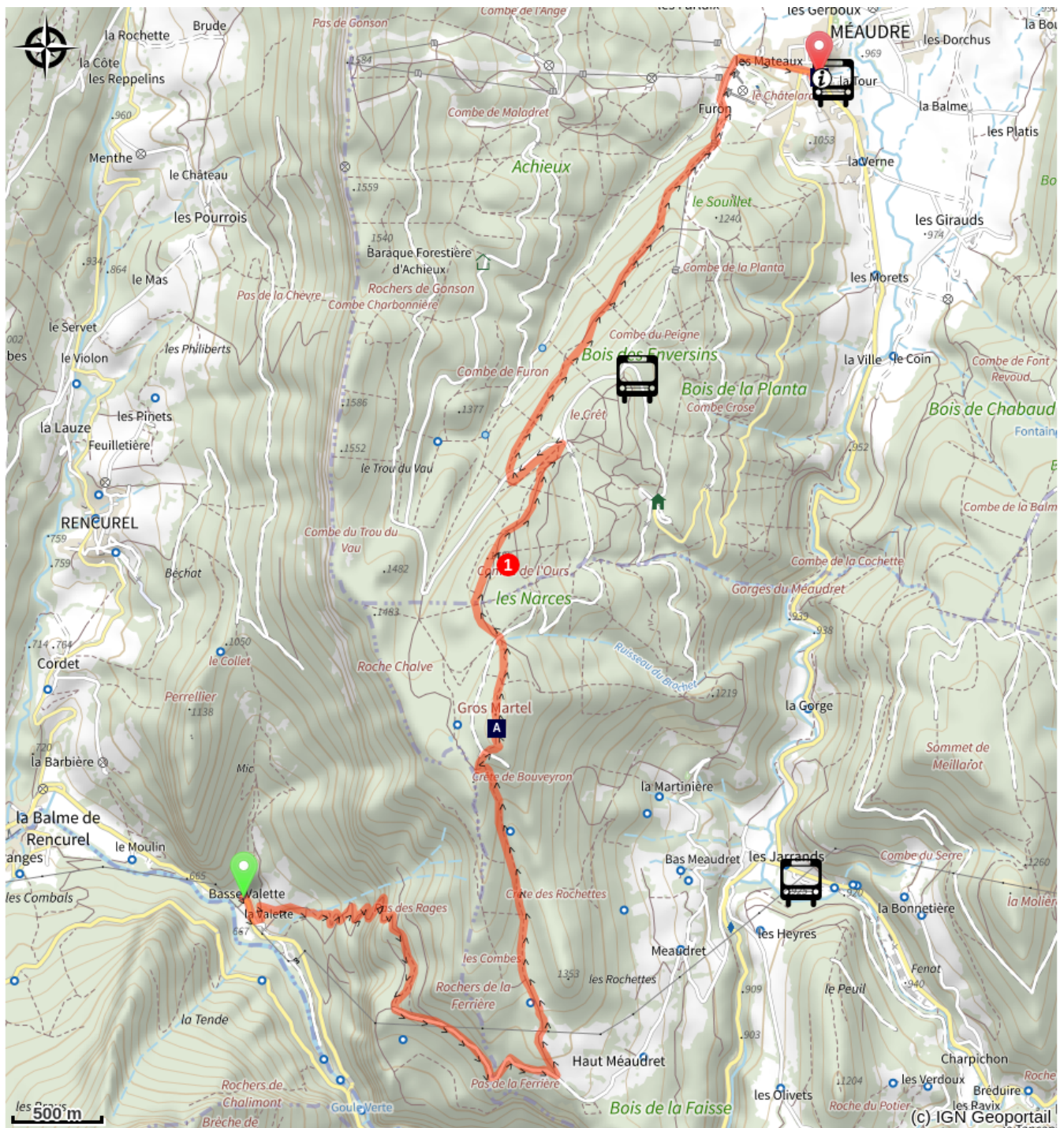
Départ : Basse Valette

Arrivée : Méaudre

Balisage :  GR  GRP  GTV à pied  PR

1. Direction **Méaudre** via le **Pas des Rages, Haute Valette, Haut Méaudret, Bouveyron, Gros Martel, La Cote 1474 mètres, Las Narces, Champ des Narces, Les Enversins, Méaudre**

# Sur votre chemin...



Le Gros Martel (A)

Méaudret (B)

# Toutes les infos pratiques

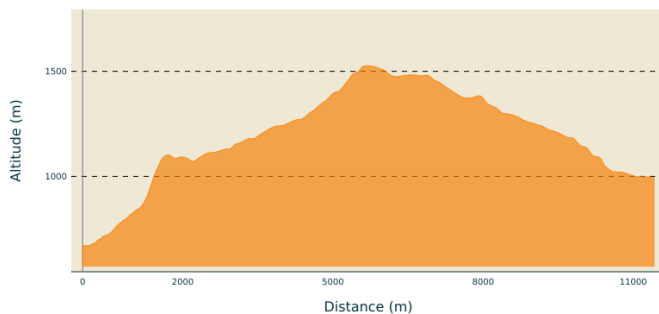
## ⚠️ Recommandations

Utilisez les passages aménagés pour franchir les clôtures.

Refermez les portails et barrières, restez sur les chemins balisés, c'est aussi respecter la propriété privée.

Le GR® de Pays est praticable de mai à octobre (enneigement à vérifier avant votre départ) car le parcours se situe à une altitude comprise entre 1000 et 1400 mètres environ.

## Profil altimétrique



Altitude min 670 m  
Altitude max 1526 m

## i Lieux de renseignement

Office de tourisme Saint-Marcellin-  
Vercors-Isère, bureau d'information de  
Pont-en-Royans  
48 Grande Rue, 38680 Pont-en-Royans  
tourisme@saintmarcellin-vercors-  
isere.fr  
Tel : 04 76 385 385  
[http://tourisme.saintmarcellin-vercors-  
isere.fr/](http://tourisme.saintmarcellin-vercors-isere.fr/)

OTI 4M - Bureau d'information de  
Méaudre  
Place Locmaria, 38 112 Autrans-  
Méaudre-en Vercors  
info.meaudre@otivercors.com  
Tel : 04 76 95 20 68  
<https://www.vercors-experience.com/>

# Sur votre chemin...

---



## Le Gros Martel (A)

Depuis le Gros Martel (1556 mètres), mais aussi ponctuellement à plusieurs reprises durant la descente, admirez les panoramas en direction de la barrière Est du Vercors et du Val d'Autrans-Méaudre.

Crédit photo : PNRV

---



## Méaudre (B)

Méaudre, situé au sein du massif des Quatre-Montagnes, est un village de charme d'environ 1400 habitants, riche en patrimoine culturel et naturel. En circulant sur ses chemins lauzés, vous découvrirez son architecture locale, son église chargée d'histoire et le Val d'Autrans-Méaudre. L'hiver, le territoire d'Autrans-Méaudre constitue l'un des haut-lieux du ski nordique en France.

Crédit photo : E. Charron