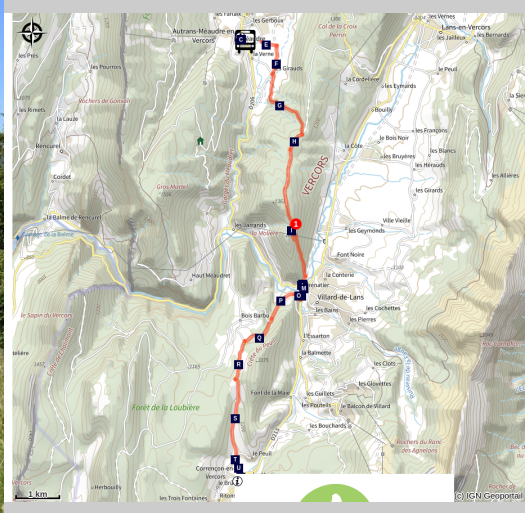


GR® de Pays - Le tour des 4 Montagnes à pied - Étape 4

4 Montagnes - Corrençon-en-Vercors

GTV



Vue sur le village de Corrençon-en-Vercors (G.Loucougaray)

Une étape face aux arrêtes du Gerbier

Une randonnée qui vous fera découvrir les richesses d'une forêt ancienne

Infos pratiques

Pratique : Itinérance

Durée : 4 h

Longueur : 13.4 km

Difficulté : Difficile

Type : Traversée

Thèmes : Accessible en transport en commun, espaces naturels, Faune, Flore, Pastoralisme, Point de vue

Itinéraire

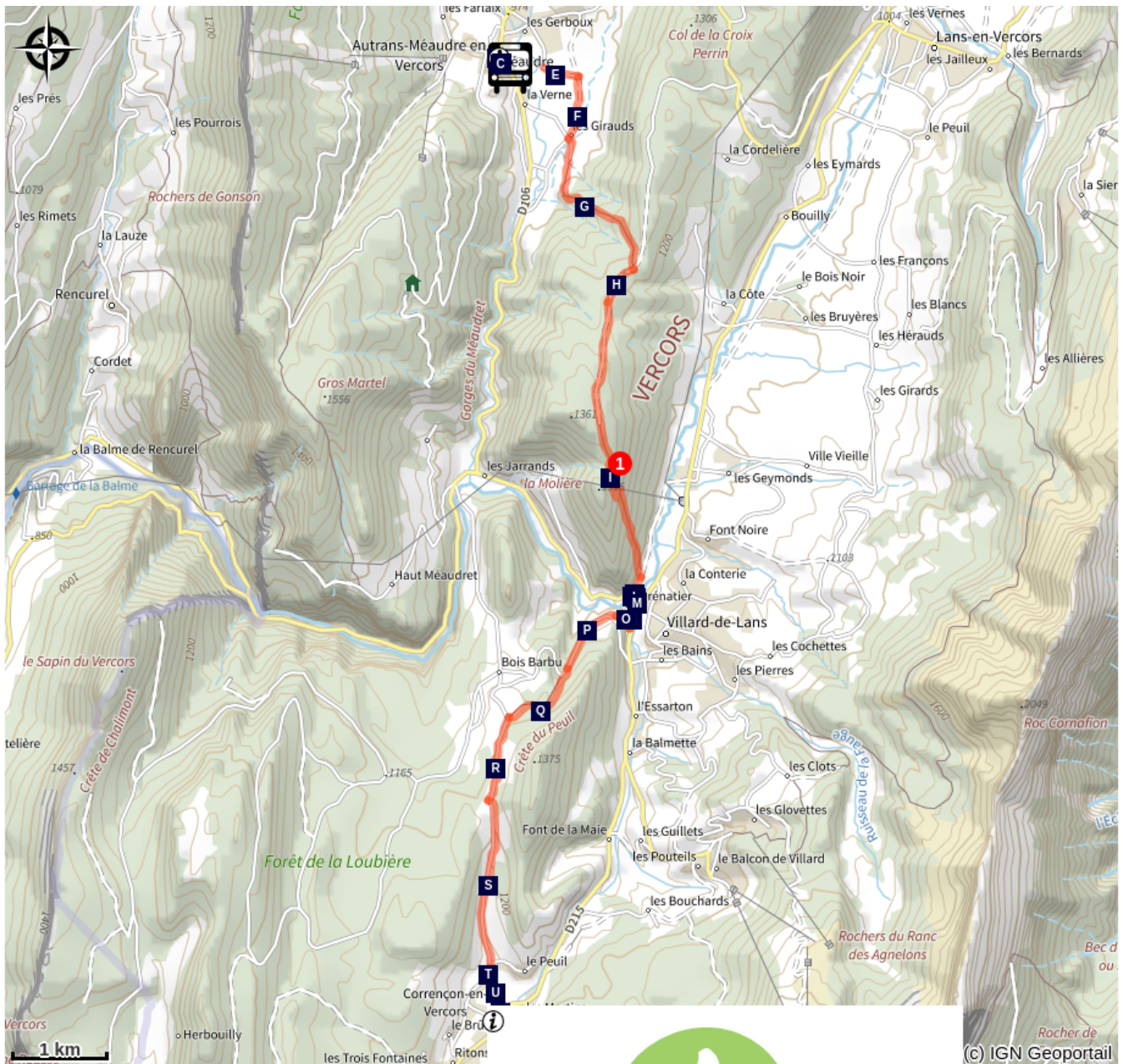
Départ : Méaudre

Arrivée : Corrençon-en-Vercors

Balisage :  GR  GRP  GTV VTT

1. En route pour **Corrençon-en-Vercors** en passant par **Creux de la Tour, La Balme, Les Girauds, Col de la Croix Chabaud, Les Cinqs Chemins, Val Molière, Prénatier, Bréduire, Les Touches, Col du Liorin, Bruyère, Vallon de la Narce, Les Mengots, Corrençon-en-Vercors**

Sur votre chemin...



Méaudret (A)

Toutes les infos pratiques

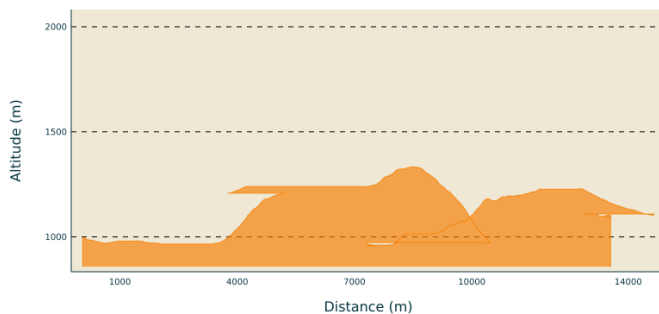
⚠️ Recommandations

Utilisez les passages aménagés pour franchir les clôtures.

Refermez les portails et barrières, restez sur les chemins balisés, c'est aussi respecter la propriété privée.

Le GR® de Pays est praticable de mai à octobre (enneigement à vérifier avant votre départ) car le parcours se situe à une altitude comprise entre 1000 et 1400 mètres environ.

Profil altimétrique



Altitude min 0 m
Altitude max 0 m

i Lieux de renseignement

Office de tourisme de Corrençon-en-Vercors

Le village, 38250 Corrençon-en-Vercors

Tel : 04 76 95 81 75

<http://www.villarddelans-correnconenvercors.com>

OTI 4M - Bureau d'information de Méaudre

Place Locmaria, 38 112 Autrans-Méaudre-en Vercors

info.meaudre@otivercors.com

Tel : 04 76 95 20 68

<https://www.vercors-experience.com/>

Sur votre chemin...



Méaudre (A)

Méaudre, situé au sein du massif des Quatre-Montagnes, est un village de charme d'environ 1400 habitants, riche en patrimoine culturel et naturel. En circulant sur ses chemins lauzés, vous découvrirez son architecture locale, son église chargée d'histoire et le Val d'Autrans-Méaudre. L'hiver, le territoire d'Autrans-Méaudre constitue l'un des haut-lieux du ski nordique en France. Crédit photo : E. Charron