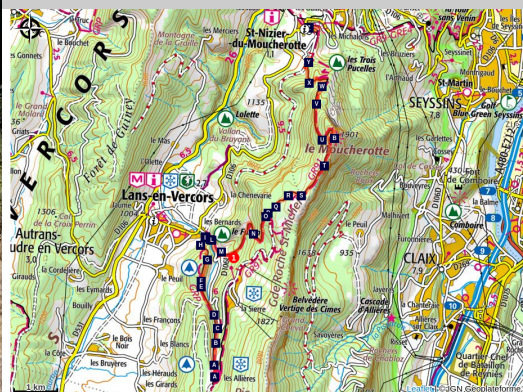


# GR® de Pays - Le tour des 4 Montagnes à pied - Étape 6

4 Montagnes - Claix

GTV



Vers les Allières (F.Cuisson)

*Un parcours qui vous emmène sur  
l'Espace Naturel Sensible des Ramées*

Cette étape offre une belle vue sur les massifs  
environnants, notamment le massif de  
Chartreuse et le massif de Belledonne

## Infos pratiques

Pratique : Itinérance

Durée : 4 h 30

Longueur : 14.0 km

Difficulté : Difficile

Type : Traversée

Thèmes : espaces naturels,  
Faune, Flore, Pastoralisme,  
Point de vue, Sommet

# Itinéraire

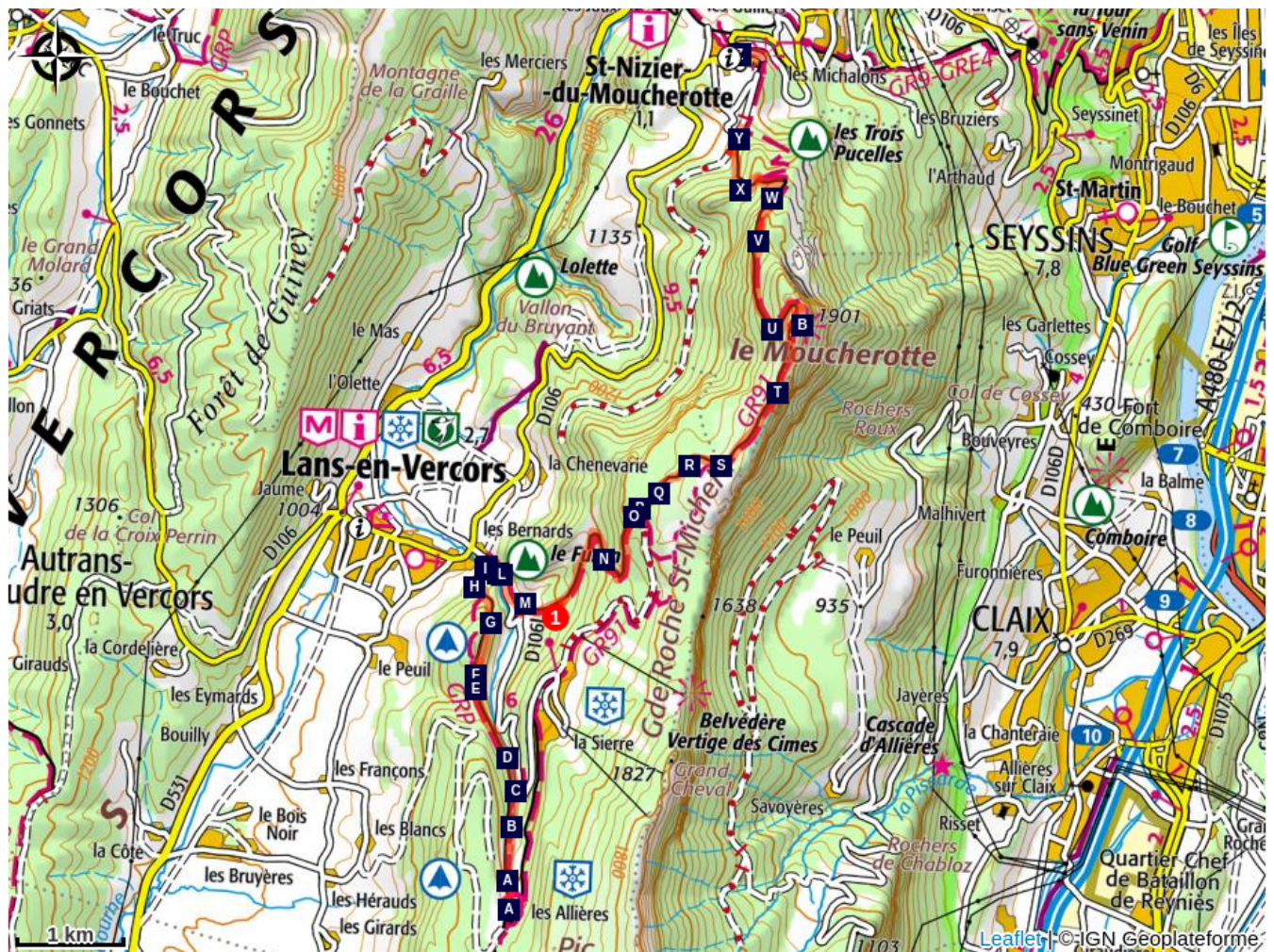
Départ : Auberge des Allières

Arrivée : Saint-Nizier-du-Moucherotte

Balisage :  GR  GRP  GTV à pied  PR

1. Cette ultime étape vous emmène à **Saint-Nizier-du-Moucherotte** en passant par **Les Barnets**, **Combe du Crêt**, **Bois Sigu**, **La Fontaine du Val Furon**, **École d'escalade**, **Les Jeux**, **Pas de la Tinette**, **Les Ramées**, **Sente des Ramées**, **Habert des Ramées**, **Combe de St Nizier**, **Sous le Moucherotte**, **Les Forges**, **Roc de Bataillon**, **Sous la Dent de Gérard**, **Le Tremplin**, **La Roche**, **Le Belvédère**, **Saint-Nizier-du-Moucherotte**

# Sur votre chemin...



Les Allières (A)

Belvédère des Alpes (C)

Sommet du Moucherotte (B)

# Toutes les infos pratiques

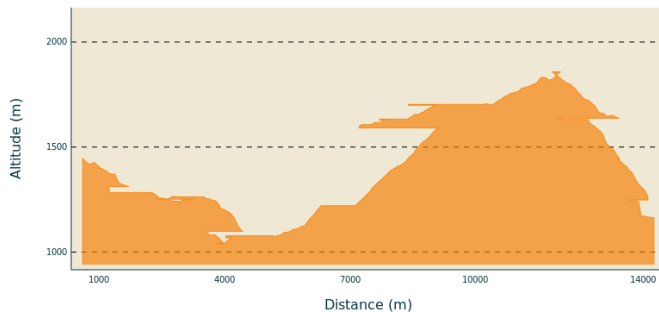
## **Recommandations**

Utilisez les passages aménagés pour franchir les clôtures.

Refermez les portails et barrières, restez sur les chemins balisés, c'est aussi respecter la propriété privée.

Le GR® de Pays est praticable de mai à octobre (enneigement à vérifier avant votre départ) car le parcours se situe à une altitude comprise entre 1000 et 1400 mètres environ.

## **Profil altimétrique**



Altitude min 0 m  
Altitude max 0 m

## **Lieux de renseignement**

OTI 4M - Bureau d'information de  
Lans-en-Vercors  
246 avenue Léopold Fabre, 38250  
Lans-en-Vercors

info.lansenvercors@otivercors.com  
Tel : 04 76 95 42 62  
<https://www.vercors-experience.com/>

OTI 4M - Bureau d'information de  
Saint-Nizier-du-Moucherotte  
Place du Village, 38250 Saint-Nizier-  
du-Moucherotte

info.stnizierdumoucherotte@otivercors.com  
Tel : 04 76 53 40 60  
<https://www.vercors-experience.com/>

# Sur votre chemin...

---



## Les Allières (A)

Les Allières accueillent le domaine nordique d'altitude de Lans-en-Vercors avec 35 km de pistes tous niveaux. Aujourd'hui, l'ancienne ferme d'alpage des Allières qui a servi de camp pour les maquisards pendant la 2e guerre mondiale, a été transformée en auberge d'altitude, très prisé des randonneurs et des skieurs de fond ou de randonnée.

Crédit photo : M. Rocheblave

---



## Sommet du Moucherotte (B)

Du haut de ses 1901 mètres, ce sommet offre une vue imprenable sur les Alpes et la vallée de Grenoble. Pour mieux vous repérer dans les massifs environnants, une table d'orientation est à votre disposition sur le sentier. Vous trouverez également sur votre chemin un radar de Météo-France. Installé en 2014, celui-ci peut mesurer les précipitations et le vent dans un rayon de 50 kilomètres. Jusqu'en 2001, on pouvait aussi voir se dresser sur le Moucherotte l'hôtel Ermitage, établissement de luxe ayant accueilli notamment Brigitte Bardot, Dalida et Charles Aznavour. Abandonné depuis 1974 faute de rentabilité, l'hôtel était relié à Saint-Nizier par un téléphérique. Il ne subsiste de celui-ci qu'un seul pylône, désormais utilisé par le parcours aventure du village.

Crédit photo : V. Giry

---



## Belvédère des Alpes (C)

Une belle table de lecture permet de désigner les massifs et sommets qui s'offrent au regard. Surplombant l'agglomération grenobloise, le panorama s'étend du Mont Blanc, au nord, jusqu'au massif des Ecrins, au sud.

Crédit photo : S. Nelis

---