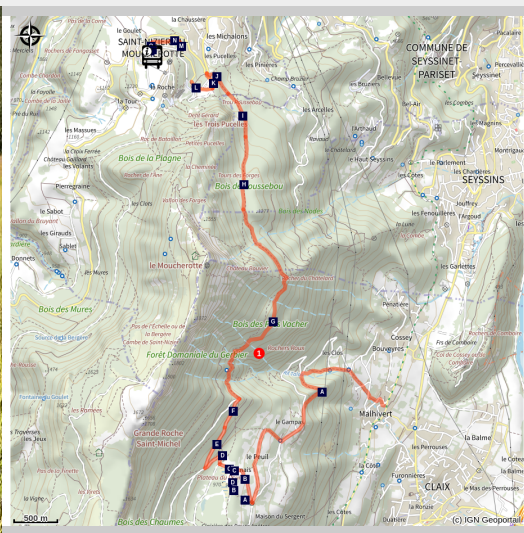


Immersion nature ENS Vercors Isérois - Variante 1

4 Montagnes - Claix

GTV



(©D38 - B.Bodin)

*Venez découvrir la tourbière du Peuil,
l'une des rares zones humides du
Vercors !*

À 1 000 mètres d'altitude, cet Espace Naturel
Sensible s'étend sur 60 hectares.

Infos pratiques

Pratique : Itinérance

Durée : 4 h

Longueur : 11.5 km

Difficulté : Difficile

Type : Traversée

Thèmes : espaces naturels,
Faune, Flore, Point de vue

Itinéraire

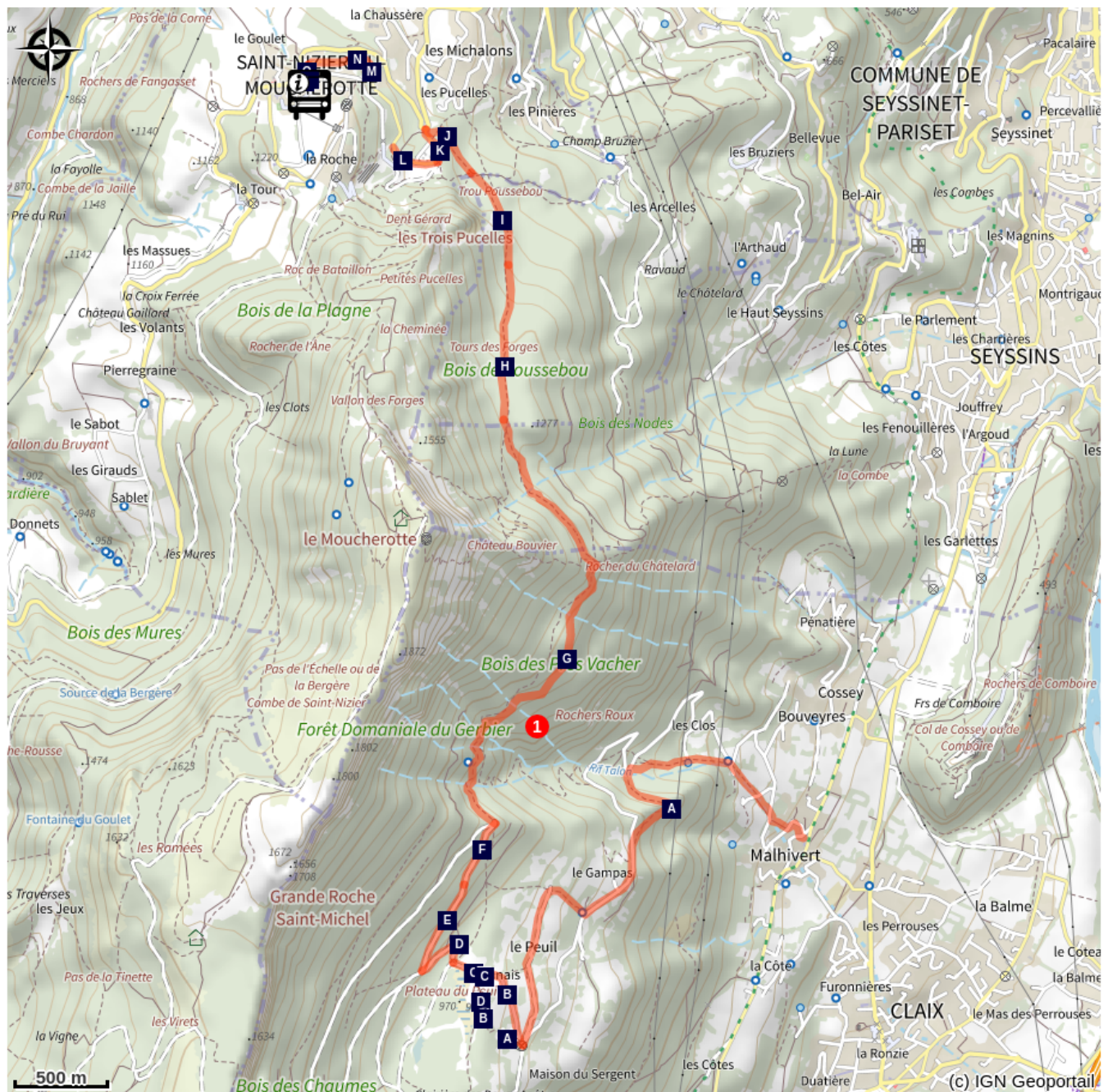
Départ : Claix - Malhivert

Arrivée : Saint-Nizier-du-Moucherotte

Balisage :  GR  GRP  GTV à pied  PR

1. Depuis le hameau de **Malhivert**, prendre la direction de la **tourbière du Peuil**. Arrivé au **Peuil**, prendre la direction au Nord et monter sur le Vercors. Traverser par **le Châtelard, le Bois de Poussebou, Trou de Poussebou** pour rejoindre **Saint-Nizier-du-Moucherotte** au niveau de l'ancien tremplin olympique et poursuivre jusqu'au village.

Sur votre chemin...



- La tourbière (A)
- La ferme (C)

- la géologie (B)
- Mosaïque de milieux (D)

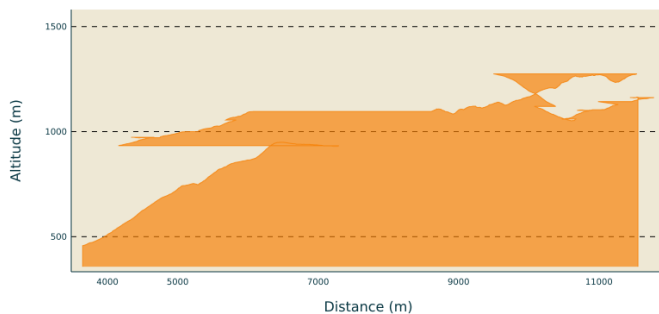
Toutes les infos pratiques

⚠️ Recommandations

Utilisez les passages aménagés pour franchir les clôtures, refermez les portails et barrières par respect pour les activités pastorales et agricoles.

Restez sur les chemins balisés, c'est aussi respecter la propriété privée.

Profil altimétrique



Altitude min 0 m
Altitude max 0 m

Transports

En Bus :

Pour rejoindre Claix : prendre le Bus M TAG 21

Depuis La Rivière prendre les cars Région ligne T60

Depuis Lans-en-Vercors, prendre les cars Régions ligne T66 et T64/65.

Le calculateur d'itinéraire multimodal OÙRA vous donne accès à toutes les correspondances entre les trains régionaux, transports urbains et ligne de bus départementale : <https://www.oura.com/>

En Autostop :

Possibilité d'aller et/ou retour en autostop avec Rezo Pouce depuis Villard, Lans et Grenoble (retrouvez tous les arrêts Vercors sur www.rezopouce.fr) ↵

↵

En covoiturage :

Proposez ou réservez votre covoiturage avec la plateforme régionale Mov'Ici.

Accès routier

Depuis Grenoble, suivre l'A480 en direction de Fontaine, puis de Gap. Puis, sortir à la sortie 5 Seyssins, et continuer direction Claix par la D106d. Traverser Claix et poursuivre route du Peuil jusqu'à Malhivert.

Parking conseillé

Malhivert

Lieux de renseignement

OTI 4M - Bureau d'information de
Saint-Nizier-du-Moucherotte
Place du Village, 38250 Saint-Nizier-
du-Moucherotte

info.stnizierdumoucherotte@otivercors.com

Tel : 04 76 53 40 60

<https://www.vercors-experience.com/>

Sur votre chemin...




La tourbière (A)

Le Département de l'Isère a développé une politique départementale active de protection de la nature avec l'acquisition de territoires menacés : les Espaces Naturels Sensibles (ENS). Ils ont été sélectionnés pour leur biodiversité mais aussi leur caractère pédagogique et leur patrimoine culturel et bâti.

La tourbière est blottie au creux d'un vallon, entourée de prairies, de fourrés et de forêts. Partez à la découverte de ces paysages et ces milieux façonnés par les temps géologiques et par les activités des hommes.

Crédit photo : D. Clavreul



la géologie (B)

La tourbière provient de la fermeture d'un lac issu d'une succession d'évènements géologiques :

1. Le plateau du Peuil s'est formé suite au glissement d'un pan de la falaise calcaire du Vercors qui a doucement glissé pendant des milliers d'années à flanc de montagne sur les marnes souples situées en dessous. Ce phénomène est probablement dû au retrait d'un ancien glacier qui avait érodé la base de la falaise.
2. Les moraines déposées au cours de la dernière glaciation ont ensuite barré le plateau du côté de la vallée du Drac.
3. Puis un écroulement a barré au Sud le petit vallon en travers.
4. Dans la période qui a suivi le retrait du glacier, des particules fines (argiles et limons) transportées par le ruissellement ont colmaté le fond de la cuvette. Un lac peu profond s'est alors formé. Il est à l'origine de la tourbière, phénomène exceptionnel dans un massif calcaire comme le Vercors.


Crédit photo : Département de l'Isère



La ferme (C)

La ferme du Peuil a été restaurée en 2017 par le Département de l'Isère pour accueillir les visiteurs. La famille du berger occupe le logement l'été.

Crédit photo : Département de l'Isère



Mosaïque de milieux (D)

Cette tourbière d'altitude est un îlot de vie boréale, mémoire vivante du temps où régnait un climat subarctique dans notre région. Après le retrait des glaciers, une faune et une flore de toundra s'y sont réfugiées et s'y trouvent encore !

Aujourd'hui le site est une véritable mosaïque de milieux. Sur le coteau, la prairie maigre est favorable à des espèces d'orchidées de pelouses sèches. En contre-bas, à la limite du marais, poussent de grandes plantes à fleurs, telles que le Trolle, la Grande astrance, le Sénéçon, qui attirent les insectes. Quant aux pierriers et haies, ce sont des micro-habitats qui bénéficient aux reptiles et oiseaux.

Crédit photo : Département de l'Isère