

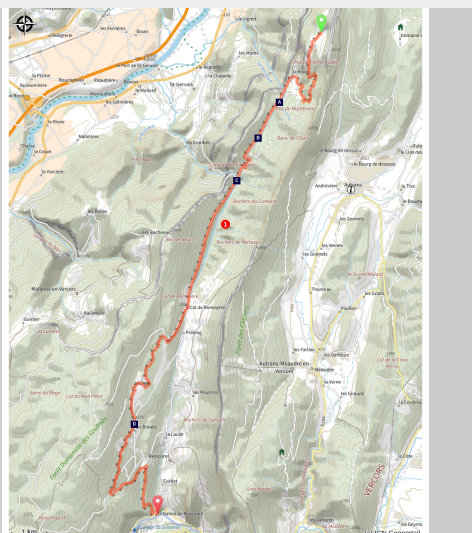
Immersion nature ENS Vercors Isérois - Variante 2

Royans-Isère-Coulmes - La Rivière

GTV



(©D38 - B.Bodin)



Partez à la découverte d'une vallée fossile datant de la période du Crétacé, à l'époque des dinosaures.

Un sentier thématique balisé - Mémoire de roches - chemine à travers le site et explique l'histoire géologique du site en remontant jusqu'à 120 millions d'années, au temps d'un vaste lagon.

Infos pratiques

Pratique : Itinérance

Durée : 6 h

Longueur : 23.1 km

Dénivelé positif : 585 m

Difficulté : Difficile

Type : Traversée

Thèmes : espaces naturels, Faune, Flore, Géologie, Point de vue

Itinéraire

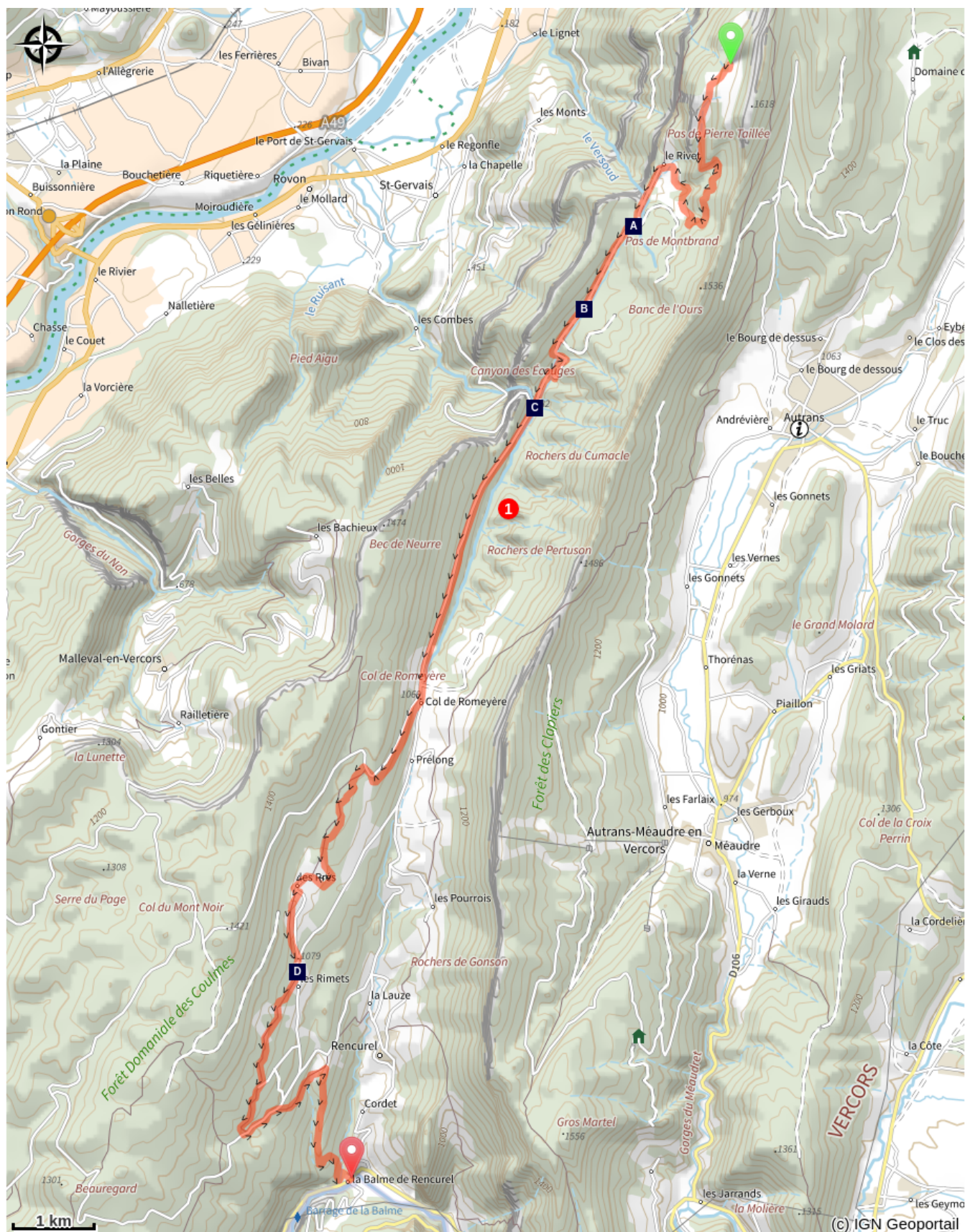
Départ : Fessole

Arrivée : La Balme de Rencurel

Balisage :  GR  GRP  PR

1. De **Fessole**, traverser plein Sud les **Écouges** pour rejoindre le **Pont Chabert** via Le **Pré du Sabot**, **Le Rivet**, **Les Grandes Routes**. Remonter au niveau du **Col de Romeyère** sur la route pendant 4 km. Au col, remonter jusqu'au **Belvédère** puis suivre **Les Fromages** pour arriver à l'**ENS des Rimets**. Poursuivre par les hameaux des **Rimets**, **des Glénats**, **La Mûre** et **Les Gondrands**, avant d'arriver la **Balme de Rencurel**.

Sur votre chemin...



Chapelle du Rivet (A)
ENS des Ecouges (C)

Carrière de meules (B)
Espace naturel sensible des Rimets
(D)

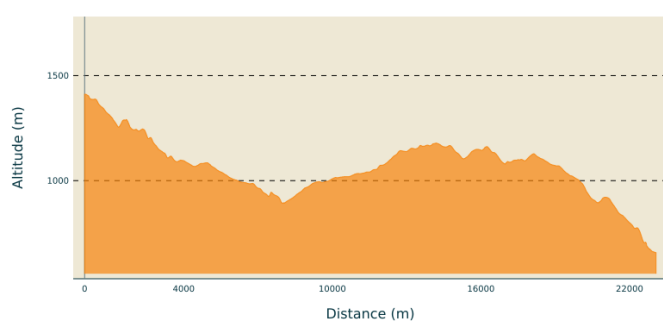
Toutes les infos pratiques

⚠️ Recommandations

Utilisez les passages aménagés pour franchir les clôtures, refermez les portails et barrières par respect pour les activités pastorales et agricoles.

Restez sur les chemins balisés, c'est aussi respecter la propriété privée.

Profil altimétrique



Altitude min 657 m
Altitude max 1411 m

Lieux de renseignement

Office de tourisme Saint-Marcellin-
Vercors-Isère
2 avenue du collège, 38160 Saint-
Marcellin

tourisme@saintmarcellin-vercors-
isere.fr

Tel : 04 76 385 385

<http://tourisme.saintmarcellin-vercors-isere.fr/>

Office de tourisme Saint-Marcellin-
Vercors-Isère, bureau d'information de
Pont-en-Royans

48 Grande Rue, 38680 Pont-en-Royans

tourisme@saintmarcellin-vercors-
isere.fr

Tel : 04 76 385 385

<http://tourisme.saintmarcellin-vercors-isere.fr/>

OTI 4M - Bureau d'information
d'Autrans

49 route du Vercors, 38880 Autrans-
Méaudre-en Vercors

info.autrans@otivercors.com

Tel : 04 76 95 30 70

<https://www.vercors-experience.com/>

Sur votre chemin...



Chapelle du Rivet (A)

"*Sous le belvédère du Rivet, l'architecture de la chapelle du Rivet peut surprendre. Elle a été édifée en 1880 par les derniers propriétaires privés du site (Vercors Nord - les Écouges, la Rivière, Isère - 02/04/12)*"

Crédit photo : E.Charron



Carrière de meules (B)

Cette ancienne carrière de meules a été découverte en 2001. L'origine de l'exploitation n'est pas connue précisément, mais ce serait poursuivie jusqu'au XIV^e siècle. Le nombre de meules produites ici semble dépasser les seuls besoins locaux et il est probable que cette carrière alimentait les besoins de la plaine de valence avec un acheminement par un chemin dédié (aujourd'hui partiellement existant), puis par voie d'eau.


Crédit photo : M. Rocheblave



ENS des Ecouges (C)

L'Espace naturel sensible des Ecouges est un espace emblématique du Vercors par son étendue et son patrimoine. De nombreux vestiges de la relation entre l'Homme et le milieu subsistent, et donnent aux lieux un caractère particulier. Dès 1084 est fondée la Chartreuse des Ecouges. Des traces de charbonnières attestent de la fabrication du charbon de bois dès le moyen âge. L'ancienne carrière de meules utilisée jusqu'au XIV^e siècle semble, quant à elle, approvisionner des villages assez lointains de son lieu de production pour l'époque (notamment près de Valence). L'utilisation de la forêt, enfin, a eu ici toute son importance et jusqu'à une période récente. [EN SAVOIR+](#)

Crédit photo : B. Bodin



Espace naturel sensible des Rimets (D)

Le site des Rimets présente un intérêt majeur du point de vue géologique mais aussi du point de vue de sa flore, de sa faune et du patrimoine qui témoigne de la vie des paysans sur ce site jusqu'au milieu du XX^e siècle. Un sentier pédagogique permet de comprendre la géologie des lieux. [EN SAVOIR+](#)

Crédit photo : P Stref
