

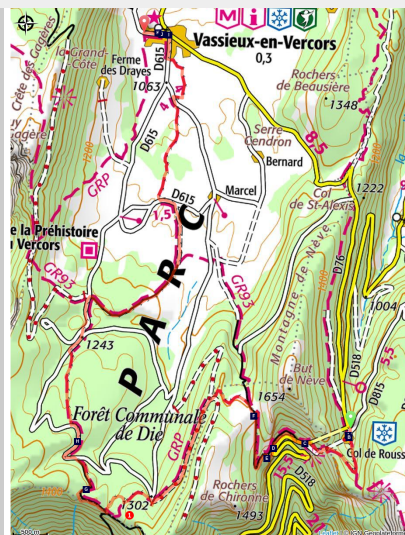
# GR® de Pays - Le tour du Vercors Drômois - Étape 1

Vercors-Drôme - Saint-Agnan-en-Vercors

GTV



Col vassieux (©Tas2Cailloux)



*Une randonnée qui offre des points de  
vue sur la vallée de la Drôme !*

Partez à la découverte de belle forêt.

## Infos pratiques

Pratique : Itinérance

Durée : 6 h

Longueur : 19.0 km

Dénivelé positif : 567 m

Difficulté : Difficile

Type : Traversée

Thèmes : espaces naturels,  
Faune, Flore, Pastoralisme,  
Point de vue

# Itinéraire

Départ : Col de Rousset

Arrivée : Vassieux-en-Vercors

Balisage :  GR  GRP  GTV VTT  PR

1. Depuis le **Col de Rousset**, prendre la direction de **Vassieux-en-Vercors** en passant par **La Combe, Col Naturel, Col de Chironne, Chemin de Chironne, Côte Majosset, Col de Vassieux, Entrecols, Plainet, Fontaine de Plainet, Coras, Fontaine du Lauset, Espeline**. À **Espeline**, quitter la GTV pour rester sur le GR® de Pays jusqu'à **Vassieux-en-Vercors**, en passant par **Serbière, Champ de l'Ane**.



# Sur votre chemin...



Stèle "Mémé" Bordat (A)  
En équilibre entre 2 climats (C)  
Les hêtres remarquables (E)  
Abri-refuge du col de Vassieux (G)  
Vassieux-en-Vercors (I)  
Musée départemental de la  
Résistance (K)

Le temps des pionniers (B)  
Ancienne voie romaine (D)  
L'alpage de Chironne (F)  
Les forêts de Vassieux (H)  
Eglise de Vassieux (J)

# Toutes les infos pratiques

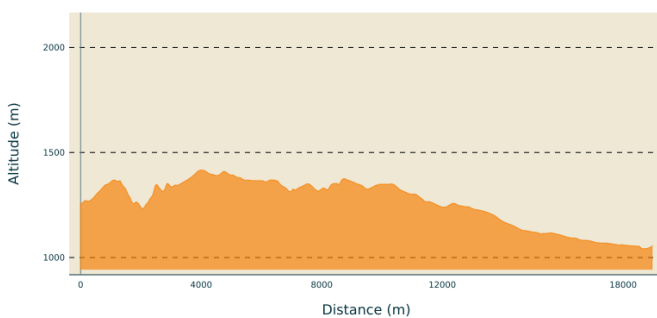
## ⚠️ Recommandations

Utilisez les passages aménagés pour franchir les clôtures, refermez les portails et barrières, restez sur les chemins balisés.

Rester sur les chemins balisés c'est aussi respecter la propriété privée.

Attention en été, l'eau peut être rare.

## Profil altimétrique



Altitude min 1042 m  
Altitude max 1416 m

## Transports

**Transport à la demande :**  
vers les gares de Die et Villard-de-Lans,  
hors dimanches et jours fériés :  
renseignements et réservations au 04  
28 61 26 26

**En Taxi :**  
SARL Ferlin (Taxi & voiture 7 places)  
04 75 48 50 58 / 04 76 64 04 34

**En Bus :**  
Ligne de bus Vercors / Romans ou  
Valence  
ladrome.fr / Ligne 05

## Accès routier

Depuis Villard-de-Lans, suivre la D 215  
puis la D 531 jusqu'au Pont de la Goule  
Noire (route des Gorges de la Bourne).  
De là, emprunter la D 103 puis la D 518  
jusqu'à la Chapelle-en-Vercors.

Depuis Sainte-Eulalie-en-Royans,  
emprunter la D 518 par la route des  
Goulets jusqu'au village de la Chapelle-  
en-Vercors.

## Parking conseillé

Col de Rousset

 **Lieux de renseignement**

OTI Vercors-Drôme - Bureau La  
Chapelle-en-Vercors  
Place Pietri, 26 420 La Chapelle-en-  
Vercors

[info@vercors-drome.com](mailto:info@vercors-drome.com)

Tel : 04 75 48 22 54

<http://www.vercors-drome.com/>



# Sur votre chemin...

---



## Stèle "Mémé" Bordat (A)

Dès 1943, Marie-Jeanne et Jules Bordat ont hébergé des résistants et ravitaillé le maquis au péril de leur vie. La "Mémé du Vercors", Marie-Jeanne Bordat, "une des plus belles figures de la Résistance" a été médaillée et citée à l'ordre de la Nation.

Crédit photo : M. Rocheblave


---



## Le temps des pionniers (B)

C'est Henri Bellier, hôtelier à la Chapelle-en-Vercors qui fut le pionnier de la station du col de Rousset. Dans les années 1930, il installa un chalet sur la montagne de Beure, où les randonneurs à ski venaient se restaurer. C'est au moyen d'un traîneau tracté par des chiens que le chalet était ravitaillé. L'engouement pour le site lui donna l'idée d'embaucher chaque hiver des moniteurs venus de Suisse pour enseigner le ski. La première remontée mécanique sur le site fut un large traîneau tracté par un câble et un moteur à essence. Le chalet et l'hôtel de la Chapelle-en-Vercors furent détruits lors de l'assaut allemand de juillet 1944. Henri Bellier, voyant le peu d'intérêt porté par le département de la Drôme à «sa station», utilisa alors une partie de ses droits de reconstruction pour bâtir un hôtel dans un tout petit village savoyard, isolé au fin fond de la vallée de la Tarentaise... Val d'Isère.

Crédit photo : Photo Dumon



## En équilibre entre 2 climats (C)

Sur la corniche sud du Vercors, vous progressez sur une ligne de changement de climat. Dans les pentes à votre droite, descendant vers la vallée de la Drôme, on trouve des chênes verts, un des arbres emblématiques de la garrigue, végétation des climats méditerranéens. Si vous randonnez au mois de juillet, vous distinguerez sans doute des carrés violets parmi les champs en contrebas. Ce sont les lavandes les plus au nord de France. La perspective s'ouvre vers l'amont de la vallée de la Drôme. La grande barre rocheuse devant vous, le Glandasse, forme la pointe la plus au sud de la Réserve Naturelle des Hauts Plateaux du Vercors et signe l'extrême avancée des Préalpes du Nord. Les massifs qui ferment l'horizon au sud font avec les Baronnies en rive gauche de la Drôme et climat méditerranéen oblige, partie des Préalpes du Sud.  
Crédit photo : S.M Booth

---



## Ancienne voie romaine (D)

Un superbe chemin muletier (ancienne voie romaine), taillé en pleine falaise, permettait aux convois de mules et aux troupeaux qui remontaient du Diois, d'accéder à l'alpage de Chironne puis, via le col éponyme, de basculer sur le plateau du Vercors. Cet aménagement qui a dû nécessiter de nombreux bras et plusieurs années de travail, montre la persévérance des hommes pour aménager l'accès à la ressource précieuse que sont les alpages.  
Crédit photo : PNRV


---



## Les hêtres remarquables (E)

Le temps d'une pause, observez les hêtres remarquables, torturés par le vent et la neige, mais détenteurs de la mémoire des lieux.  
Crédit photo : M. Rocheblave





## L'alpage de Chironne (F)

C'est une enclave de la commune de Chamaloc située au pied de la route du col de Rousset sur le plateau du Vercors. Tradition pastorale du midi de la France, la transhumance des moutons est inscrite dans les pratiques agricoles depuis plus de 1000 ans. Chaque commune de piémont a toujours cherché à avoir des alpages sur les montagnes alentour. Un groupement pastoral, permet à plusieurs éleveurs des villages en contrebas, associés à des collègues des Alpes de Haute Provence, de financer un berger et les équipements nécessaires à l'estive d'un troupeau de moutons : piste d'accès, captage de sources, réservoir d'eau et bergerie. Attention, nous sommes en zone à loup. Les troupeaux sont donc protégés par des chiens Patou. Si vous croisez des moutons, faites un large détour. Tenez votre chien en laisse!

Crédit photo : P.Mayade

---



## Abri-refuge du col de Vassieux (G)

Le refuge du col de Vassieux est un abri non gardé construit en 1976 et restauré en 2014-2015 par le Parc naturel régional du Vercors. D'une capacité maximale de 15 personnes, il est ouvert toute l'année et libre d'accès. Toutefois, comme pour la plupart des cabanes-refuges du territoire, certaines règles sont à respecter si l'on veut voir perdurer longtemps ce service (la plupart d'entre elles vous sont rappelées à l'intérieur de l'abri).

Crédit photo : S. Fayollat

---



## Les forêts de Vassieux (H)

Les vastes forêts que vous allez traverser sont gérées par l'Office National des Forêts. Bien que situées sur le territoire de Vassieux-en-Vercors, à qui incombe donc l'entretien des routes forestières (comme ce sont des voies communales, elles sont la propriété publique de Vassieux), les forêts en elles-même appartiennent en réalité à la ville de Die et à la commune de Marignac-en-Diois. Les bénéfices de l'exploitation du bois échappent donc à la commune de Vassieux. Avant 1911, Vassieux était administrativement rattaché à Die. La petite histoire dit que la commune, dans l'incapacité de payer l'impôt, aurait fait don des terrains pour s'acquitter de ses dettes, ce qui expliquerait la situation actuelle.

Crédit photo : S.M Booth



## Vassieux-en-Vercors (I)

Haut lieu de la résistance, Vassieux-en-Vercors reste à jamais marqué par l'histoire. Vassieux est l'une des 5 villes et villages de France cités à l'ordre des Compagnons de la Libération par le Général De Gaulle. Le village a payé un lourd tribut, à l'aide apportée par ses habitants au maquis du Vercors. En effet, Alors que les maquisards attendaient un parachutage de vivres et d'armes, ce sont les nazis qui ont surgi en planeurs et se sont posés dans la plaine de Vassieux, le 21 juillet 1944. Le massacre qui a suivi a sonné la fin de la résistance dans le Vercors. Sur la place centrale, une plaque commémorative (le martyrologe) honore les noms des habitants, 76 femmes, enfants et hommes qui ont perdu la vie sur les 430 habitants du village.  
Crédit photo : Focus outdoor



## Eglise de Vassieux (J)

L'église de Vassieux-en-Vercors ne fut pas épargnée lors des bombardements de la seconde guerre mondiale. Le clocher est l'unique témoin de l'ancienne église. Le nouveau bâtiment de l'église jouxtant le clocher (seul édifice conservé), a été réalisé par l'architecte Pierre Myassard. Lors de la reconstruction de l'édifice, le chœur fut réorienté à l'ouest. Les décors ont été créés par les peintres Aujame, Humblot et Borgès, le maître-verrier grenoblois Montfallet et le sculpteur [Emile Gilioli](#). La peinture du chœur a été remplacée par un retable de l'artiste Carmelo Zagari, deux vitraux et l'autel ont été conçus par Jean-Marc-Cérino. L'autel, réalisé en pierre de Tavel, abrite les reliques d'Edith Stein juive allemande devenue carmélite et morte en déportation à Auschwitz en 1942.

[En savoir +](#)

Crédit photo : E. Georges



## Musée départemental de la Résistance (K)

Fondé par un ancien maquisard, le musée à été entièrement rénové en 2010. Le parcours muséographique ponctué par la présentation des riches collections, croise l'histoire renouvelée du maquis et de la reconstruction avec les témoignages du fondateur. La riche collection d'objets d'époque et des bornes tactiles ponctuent le parcours organisé autour de 3 thèmes:- "Le Vercors avant le Vercors" contexte local et international 1918-1942- "Le maquis du Vercors" : histoire mise en contexte du maquis fin 1942 à août 1944- "Le Vercors après le Vercors" : l'après-guerre: reconstruction du Vercors, commémorations et constructions mémorielles.

Crédit photo : Département de la Drôme