

GR® de Pays - Le tour du Vercors Drômois - Étape 3

Royans-Drôme - Bouvante

GTV



(E.Charron)

Au détour de cette étape, vous pourrez trouver des arbres majestueux, tels que le sapin bronzé ou le sapin Vincent.

Notamment dans la forêt de Lente, qui fait une superficie d'environ 3 150 hectares. C'est est une sapinière-hêtraie gérée historiquement en futaie irrégulière.

Infos pratiques

Pratique : Itinérance

Durée : 5 h 30

Longueur : 15.8 km

Difficulté : Difficile

Type : Traversée

Thèmes : espaces naturels,
Faune, Flore, Pastoralisme,
Point de vue

Itinéraire

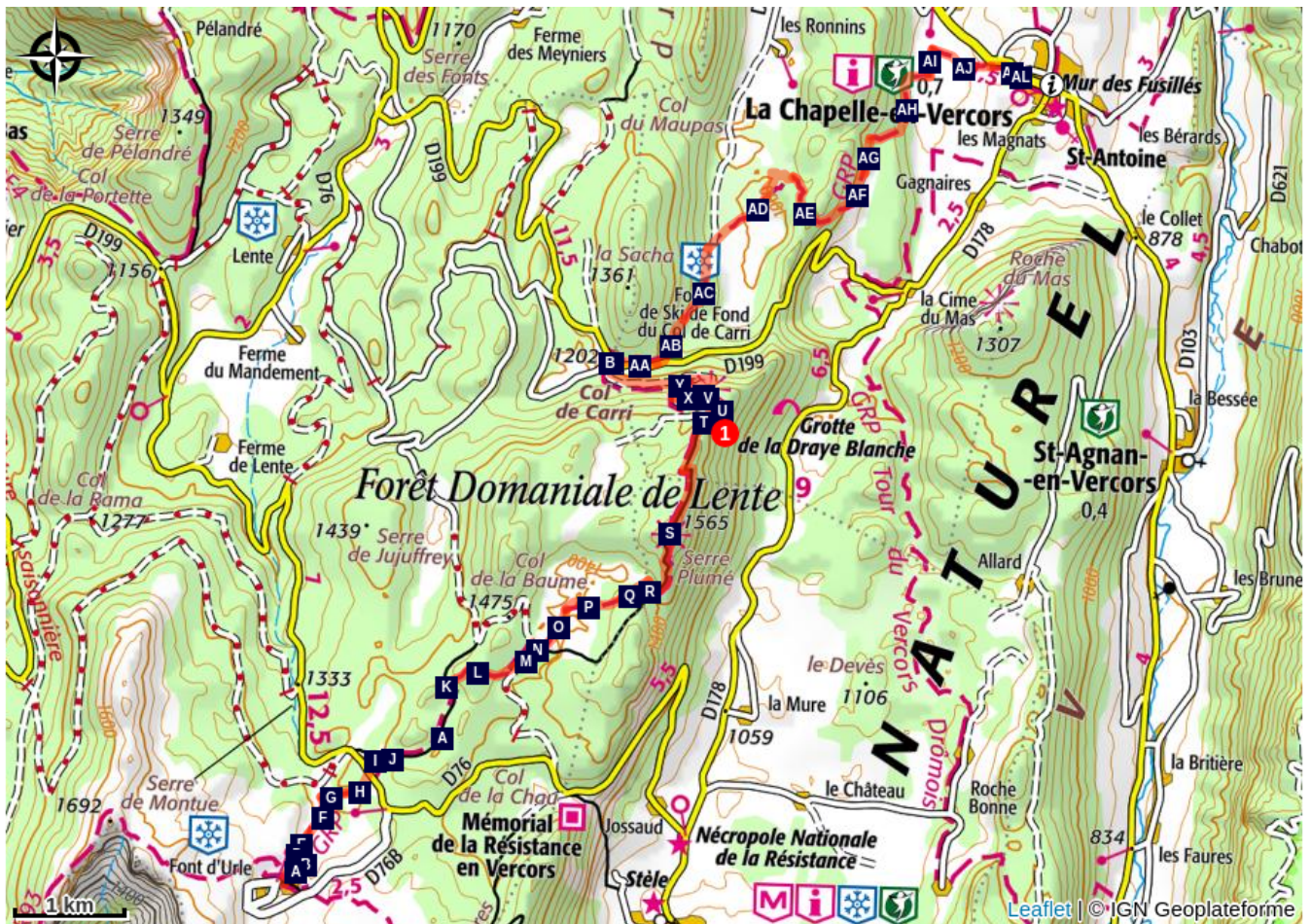
Départ : Font d'Urle

Arrivée : La Chapelle-en-Vercors

Balisage :  GRP  GTV VTT  PR

1. Cette étape vous emmène à **La Chapelle-en-Vercors** via **Chaud Clapier, Pied de Saint-Martin, Pelouse d'Herbounouse, Col de la Mure, Serre Plumé, L'Estouble** et le **Col de Carri. Continuez** vers **Le May, L'Évêque, Les Ferrières, La Mine, Les Matous, Les Grands Chemins, Les Bernardes** puis **La Chapelle-en-Vercors**.

Sur votre chemin...



Le Loup (A)

Col de Carri (B)

Toutes les infos pratiques

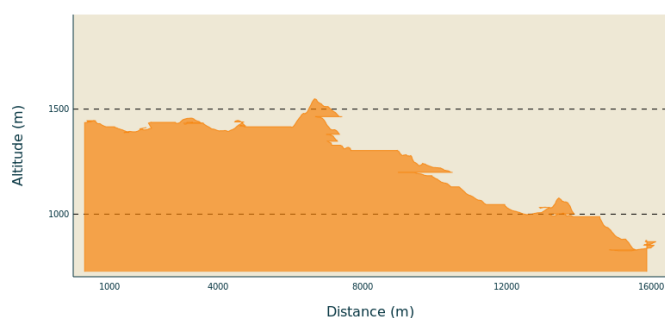
Recommandations

Utilisez les passages aménagés pour franchir les clôtures, refermez les portails et barrières, restez sur les chemins balisés.

Rester sur les chemins balisés c'est aussi respecter la propriété privée.

Attention en été, l'eau peut être rare.

Profil altimétrique



Altitude min 0 m
Altitude max 0 m

Lieux de renseignement

OTI Vercors-Drôme - Bureau La
Chapelle-en-Vercors
Place Pietri, 26 420 La Chapelle-en-
Vercors

info@vercors-drome.com

Tel : 04 75 48 22 54

<http://www.vercors-drome.com/>


Sur votre chemin...



Le Loup (A)

Le Loup est un grand canidé au pelage brun, pouvant peser jusqu'à 50 kilos. Après avoir disparu du Vercors fin XIXème, sa présence est suspectée en 1996, puis confirmée en 1998, suite à l'expansion naturelle de la population italienne. C'est le superprédateur par excellence. Situé au sommet de la chaîne alimentaire il n'hésite pas à s'attaquer à des proies de grandes tailles, telles que les sangliers, cerfs, chevreuils, chamois, mouflons, mais aussi les moutons...

Crédit photo : PNRV



Col de Carri (B)

Le col de Carri se situe à 1202 mètres d'altitude, c'est donc un col de montagne.

Il abrite une partie des pistes de ski de fond de l'espace nordique du Vercors Sud (Font d'Urle, Chaud Clapier et Lente). C'est aussi une belle porte d'entrée pour la forêt domaniale de lente, immense forêt de plus de 3000ha.

Crédit photo : E.Charron