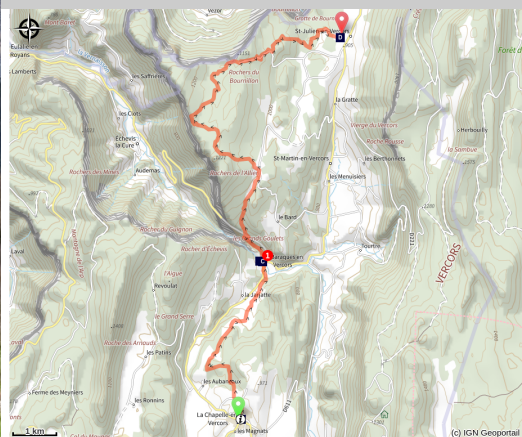


GR® de Pays - Le tour du Vercors Drômois - Étape 4

GTV

Vercors-Drôme - La Chapelle-en-Vercors



(S&M Booth)

Une étape qui vous emmène au Pas de l'Allier, où un beau point de vue s'ouvre sur la vallée de la Vernaison, sur la Montagne de l'Arp dont les falaises s'opposent à celles de l'Allier au sud et de la Grande Cournoise au nord.

Un peu plus loin, un point de vue sur les gorges de la Bourne vous attend.

Infos pratiques

Pratique : Itinérance

Durée : 5 h 30

Longueur : 16.8 km

Dénivelé positif : 666 m

Difficulté : Difficile

Type : Traversée

Thèmes : Agriculture et Savoir faire, Faune, Flore, Pastoralisme, Point de vue

Itinéraire

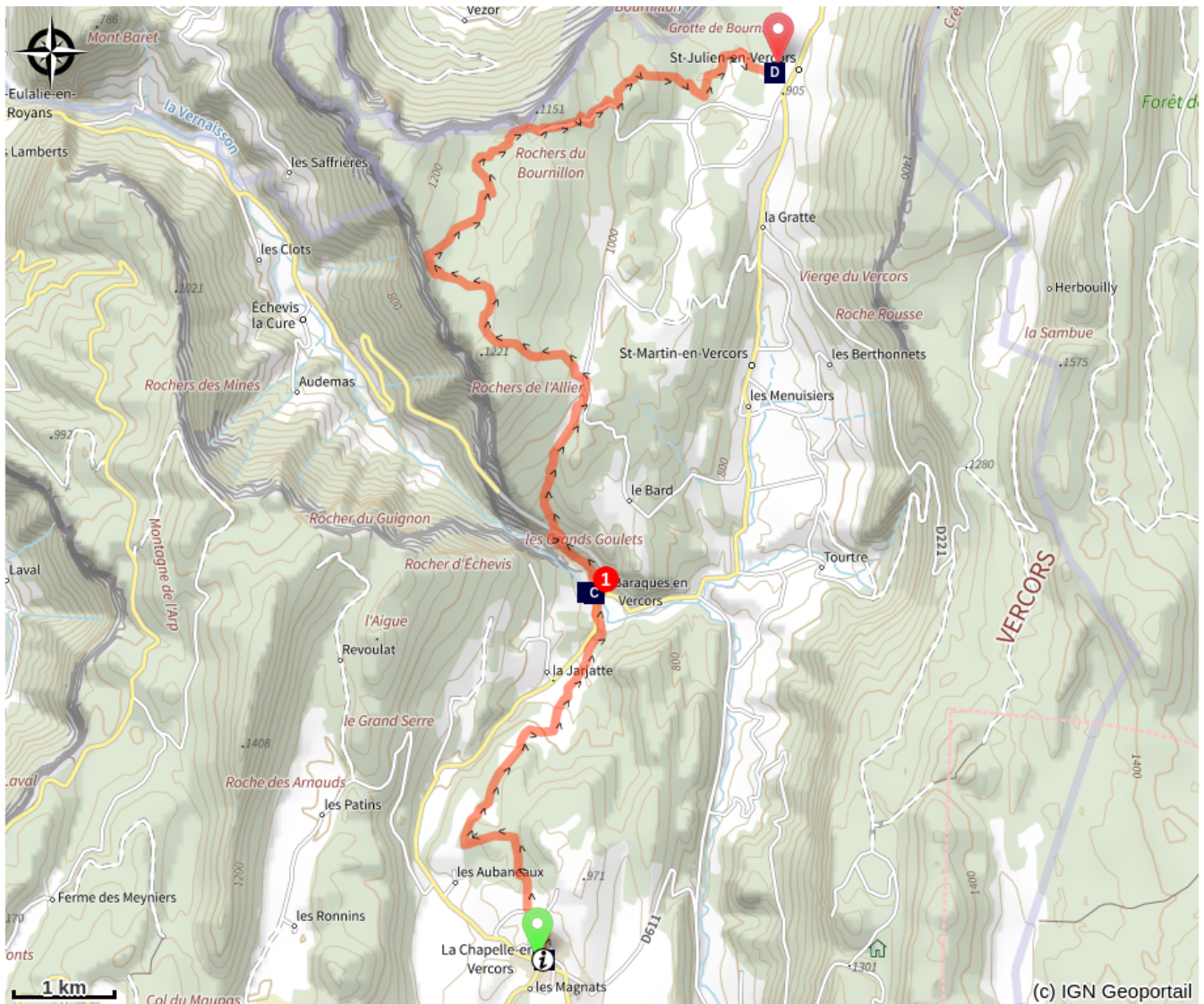
Départ : La Chapelle-en-Vercors

Arrivée : Saint-Julien-en-Vercors

Balisage :  GRP  PR

1. Direction **Saint-Julien-en-Vercors** passer par **Les Bruyères, Rea Biquet, Mortier, Saluce, Les Blaches, La Cote 689 mètres, Les Baraques, Les Buissières, Cendron, Dorgne**, et **Le Pas de l'Allier**. Poursuivre direction **Micoulas, Cabane de Lili, La Plateforme, Les Combettes, Serre Bouchet, Le Devet, Les Barons, Ponson** et **Saint-Julien-en-Vercors**.

Sur votre chemin...



La reconstruction du village (A)
Les Barraques en Vercors (C)

Ancienne route des Goulets (B)
La porte des ancêtres (D)

Toutes les infos pratiques

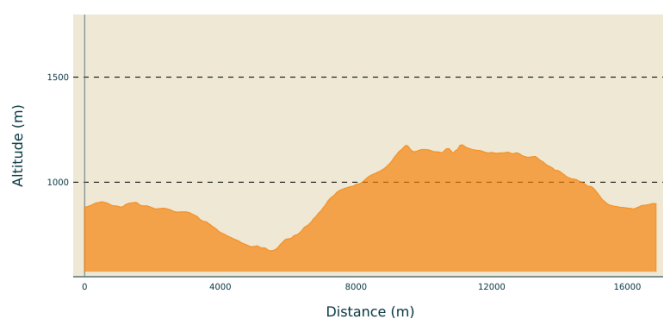
Recommandations

Utilisez les passages aménagés pour franchir les clôtures, refermez les portails et barrières, restez sur les chemins balisés.

Rester sur les chemins balisés c'est aussi respecter la propriété privée.

Attention en été, l'eau peut être rare.

Profil altimétrique



Altitude min 674 m
Altitude max 1178 m

Lieux de renseignement

OTI Vercors-Drôme - Bureau La
Chapelle-en-Vercors
Place Pietri, 26 420 La Chapelle-en-
Vercors

info@vercors-drome.com

Tel : 04 75 48 22 54

<http://www.vercors-drome.com/>

Sur votre chemin...



La reconstruction du village (A)

Le début de la randonnée vous fait passer devant l'église. Son clocher (classé) du XIII^e siècle est un des rares bâtiments qui a échappé aux bombardements et à l'incendie du village au mois de juillet 1944. Si les maisons ont toutes une architecture similaire, c'est parce qu'elles furent entièrement reconstruites à partir de 1948. C'est dans des bâtiments provisoires (certains sont encore visibles à la sortie du village en direction de Vassieux) que les habitants ont vécu pendant six années pour certains, en particulier les très froids hivers 1946 et 47.
Crédit photo : E. Charron



Ancienne route des Goulets (B)

L'ancienne route des Grands Goulets, aujourd'hui fermée, a été ouverte en 1851, après 8 ans de travaux périlleux. Ce passage a rapidement attiré les visiteurs contribuant au développement du hameau des Barraques (des logements y avaient été initialement construits pour loger les ouvriers travaillant sur la création de la route) et à la renommée du Vercors. Dans les années 2000 des effondrements de la paroi rocheuse sur la route amène le Département de la Drôme à s'engager sur un projet de tunnel. Depuis 2008, le nouveau tunnel des grands Goulets ouvre après 4 ans de travaux, laissant la route "historique" fermée et une partie du patrimoine du Vercors disparaître. Un projet de valorisation est en cours afin de redonner à voir cette ancienne route historique. [EN SAVOIR +](#)

Crédit photo : M. Rocheblave



Les Barraques en Vercors (C)

Les baraques initialement construites pour loger les ouvriers travaillant sur la route des Grands Goulets furent réinvesties rapidement après l'ouverture de cette section. Le hameau est alors devenu un célèbre centre de villégiature mis en avant par les tourings club et automobiles clubs nationaux. [En savoir +](#)
Crédit photo : Musée de la Résistance



• La porte des ancêtres (D)

« La porte des ancêtres », œuvre réalisée en 2018 est une des créations réalisées sur le chemin - trait d'union - entre l'atelier du sculpteur [Jérôme Aussibal](#) et le village de Saint-Julien-en-Vercors.

[En savoir +](#)

Crédit photo : Causes aux Balcons