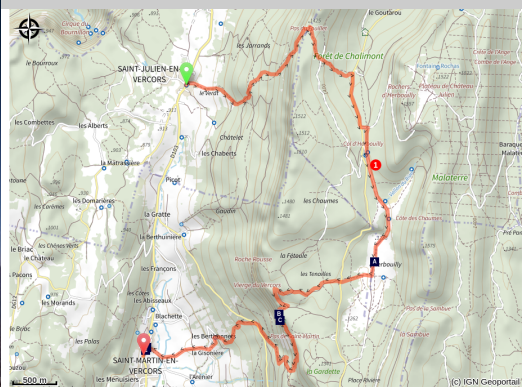


GR® de Pays - Le tour du Vercors Drômois - Étape 5

GTV

Vercors-Drôme - Saint-Julien-en-Vercors



Depuis le Pas du Fouillet (S&M Booth)

Venez profitez d'une alternance de points de vue, de belles forêts, de prairies, etc.

Une étape qui commence à vous ramener vers votre point de départ.

Infos pratiques

Pratique : Itinérance

Durée : 3 h 30

Longueur : 11.1 km

Dénivelé positif : 846 m

Difficulté : Difficile

Type : Traversée

Thèmes : Agriculture et Savoir faire, Faune, Flore, Pastoralisme, Point de vue

Itinéraire

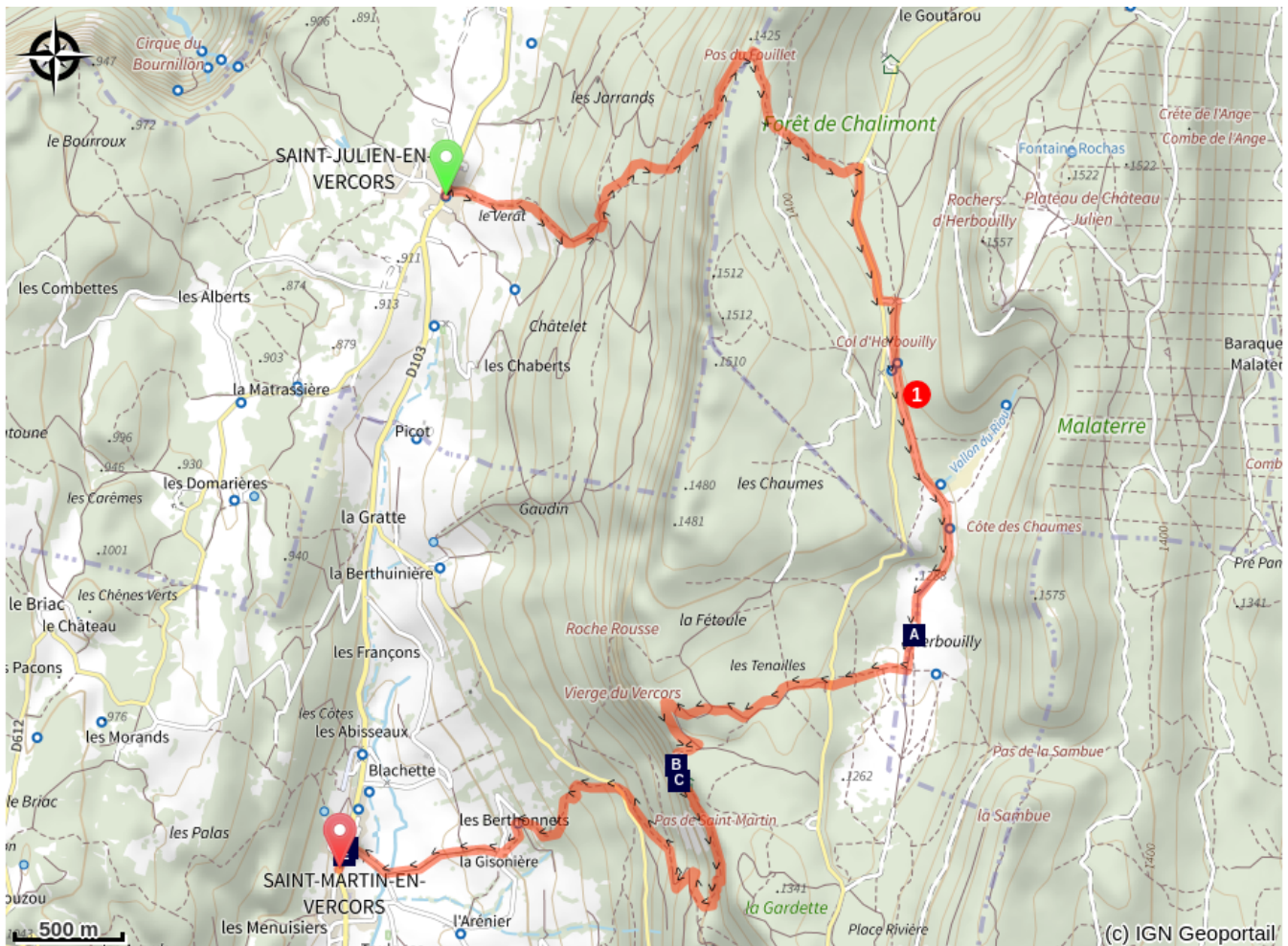
Départ : Saint-Julien-en-Vercors

Arrivée : Saint-Martin-en-Vercors

Balisage :  GRP  GTV VTT  PR

1. Poursuivre par le **Pas du Fouillet**, **La Cote 1304 mètres**, **Col de Chalimont**, **Herbouilly**, **Pot du Loup**, **Roches Rousses**, **Favier**, **Chemin de la Pia**, **Les Ramats**, **La Gisonière**, **Les Junchards**, et **Saint-Martin-en-Vercors**. Vous pouvez aussi finir cette étape à Tourtre.

Sur votre chemin...



Ferme d'herbouilly (A)
Panorama sur le Vercors Drômois
(C)
Tilleul de Sully (E)

La Vierge du Vercors (B)
Place de la restauration de la
République (D)

Toutes les infos pratiques

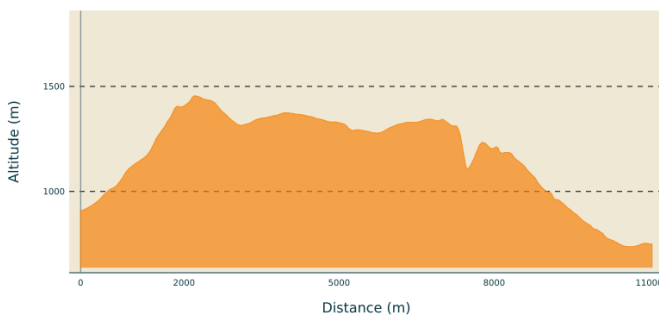
Recommandations

Utilisez les passages aménagés pour franchir les clôtures, refermez les portails et barrières, restez sur les chemins balisés.

Rester sur les chemins balisés c'est aussi respecter la propriété privée.

Attention en été, l'eau peut être rare.

Profil altimétrique



Altitude min 737 m
Altitude max 1455 m

Lieux de renseignement

OTI Vercors-Drôme - Bureau La
Chapelle-en-Vercors
Place Pietri, 26 420 La Chapelle-en-
Vercors

info@vercors-drome.com

Tel : 04 75 48 22 54

<http://www.vercors-drome.com/>

Sur votre chemin...



Ferme d'herbouilly (A)

Les ruines de la ferme d'Herbouilly sont le vestige de l'histoire. En juin 1944, la ferme a servi de poste de commandement pour Jean Prevost (capitaine Goderville). Le 23 juillet 1944, les allemands attaquent Valchevrière. Jean Prévost et ses hommes doivent se replier et la ferme est détruite par les Allemands.
Crédit photo : Focus outdoor



La Vierge du Vercors (B)

A l'extrémité nord de la vire de la Pia, vous verrez un haut pilier décollé des falaises de Roche Rousse. Son sommet penché lui donne l'air d'une femme en train de prier, d'où son nom de Vierge du Vercors. Quelques voies d'escalade permettent d'en faire l'ascension. Une école d'escalade s'étale sur les plis de sa robe. Derrière le pilier, une via corda (itinéraire muni de barreaux pour faciliter la progression, mais où il faut malgré tout s'encorder) relie la vallée au plateau. Plus au sud, pas de voies d'escalade, cela pour préserver les faucons pèlerins qui nichent dans la falaise. Menacé de disparition, le faucon pèlerin est l'animal le plus rapide au monde. Il peut piquer à plus de 300km/h. La protection de ses nids dans les falaises demande donc une parfaite entente entre grimpeurs et naturalistes.
Crédit photo : M. Rocheblave



Panorama sur le Vercors Drômois (C)

Le long des falaises, admirez la vue sur le Vercors Drômois ; des deux Cournouze au col du Rousset, en passant par les alpages de Font d'Urle. Le long de la falaise, vous pouvez apercevoir la vierge du Vercors. Peut-être allez-vous aussi pouvoir admirer des parapentes, le Pas de St-Martin étant un site de décollage.
Crédit photo : PNRV



Place de la restauration de la République (D)

Le 3 juillet 1944, en l'honneur d'Yves Farge, commissaire de la République nommé par de Gaulle, c'est en Vercors, que la République et ses principes, sont restaurés. Les décrets de Vichy sont abolis. La devise «Travail, Famille, Patrie» laisse place à «Liberté, Égalité, Fraternité». Des affiches sont apposées sur l'ensemble du massif pour annoncer l'événement.

Le 14 juillet, fête nationale, est célébrée avec ferveur avec des festivités ouvertes à la population et aux maquisards.

Yves Farge est Compagnon de la Libération en 1945. Son portrait a été réalisé par l'artiste C215 en 2023.

Crédit photo : Focus outdoor



Tilleul de Sully (E)

Sous le roi Henri IV commença le relèvement d'une France ruinée, dont témoigne le vénérable tilleul de "Sully" qui orne la place de Saint-Martin-en-Vercors. Le célèbre ministre avait fait planter des quantités d'arbres, généralement destinés à ombrager les chemins du royaume qu'il avait fait remettre en état, mais plus probablement, dans le cas de Saint Martin, afin d'abriter les réunions publiques, coutume en usage au XVIème siècle. D'autres tilleuls ont été plantés à la même époque, suite à un ordre royal, notamment à Saint Jean-en-Royans et Rochechinard.

Crédit photo : Focus outdoor