

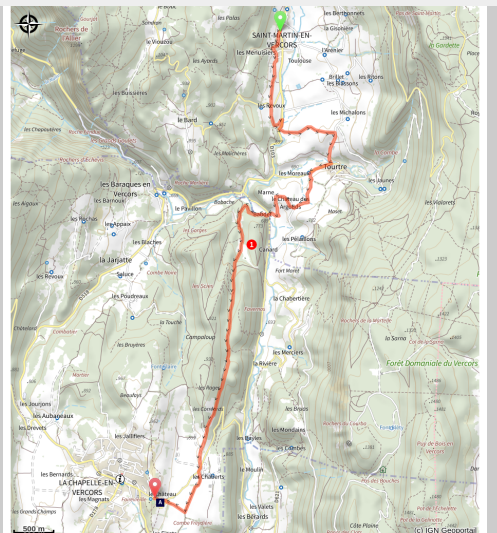
GR® de Pays - Le tour du Vercors Drômois - Étape 6

GTV

Vercors-Drôme - Saint-Martin-en-Vercors



(B.Claeyssen)



Une étape sans difficultés qui vous fait découvrir de belles fermes.

Attention en cas de fortes chaleurs, certains tronçons sont exposés au soleil.

Infos pratiques

Pratique : Itinérance

Durée : 2 h 40

Longueur : 9.6 km

Dénivelé positif : 370 m

Difficulté : Moyen

Type : Traversée

Thèmes : Faune, Flore, Histoire et patrimoine, Pastoralisme

Itinéraire

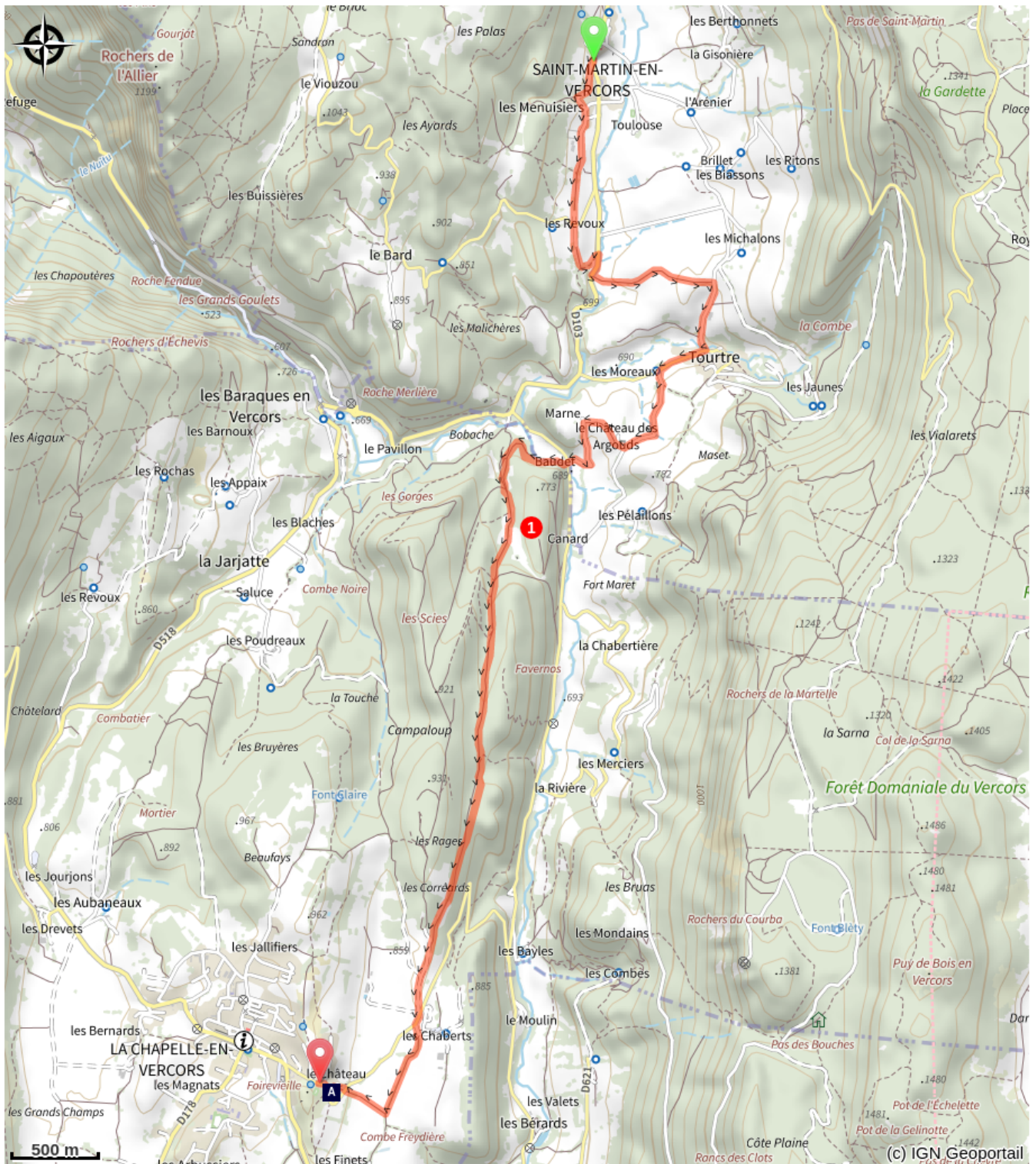
Départ : Saint-Martin-en-Vercors

Arrivée : La Chapelle-en-Vercors

Balisage :  GRP  GTV VTT  PR

1. Cette étape vous conduit jusqu'à la **Chapelle-en-Vercors**, via **Les Menuisiers, Les Revoux, L'Alle, Les Coinchettes, Tourtre, La Sablière, Les Scies, Le Lauzet, Les Chaberts, Les Chaux, Sous le Château, Le Château.**

Sur votre chemin...



Le château de Foirevielle (A)

Toutes les infos pratiques

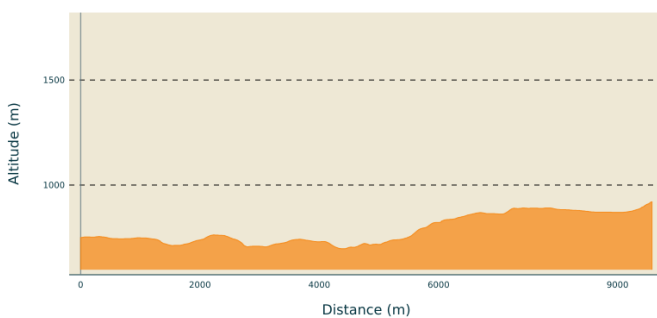
⚠️ Recommandations

Utilisez les passages aménagés pour franchir les clôtures, refermez les portails et barrières, restez sur les chemins balisés.

Rester sur les chemins balisés c'est aussi respecter la propriété privée.

Attention en été, l'eau peut être rare.

Profil altimétrique



Altitude min 697 m
Altitude max 922 m

i Lieux de renseignement

OTI Vercors-Drôme - Bureau La
Chapelle-en-Vercors
Place Pietri, 26 420 La Chapelle-en-
Vercors

info@vercors-drome.com

Tel : 04 75 48 22 54

<http://www.vercors-drome.com/>

Sur votre chemin...



Le château de Foirevielle (A)

Un petit détour par les ruines (très discrètes) du château de Foirevielle offre un beau point de vue sur La Chapelle-en-Vercors et les vallées alentour. Au IXe siècle, cette motte castrale surveillait les routes provenant de Vassieux ou du col de Rousset. Le village de la Bâtie de l'Orme, puis de la Bâtie de Vercors se blottissait à ses pieds. C'est au XIIe siècle que les villageois déménagèrent le village à l'emplacement actuel. Crédit photo : E. Charron