

Col de l'Arc

4 Montagnes - Villard-de-Lans



Vue sur le Pic Saint-Michel depuis le Col de l'Arc (S&M Booth)

Le panorama sur une grande partie des Alpes est exceptionnel !

Le Col de l'Arc était jadis une voie de communication importante. Ce col a vu passer des générations de paysans de la vallée du Drac et du Trièves venant acheter des vaches de la races Villarde aux foires du Val de Lans.

Infos pratiques

Pratique : À pied

Durée : 4 h 30

Longueur : 9.0 km

Dénivelé positif : 685 m

Difficulté : Difficile

Type : Boucle

Thèmes : Pastoralisme, Point de vue, Sommet

Itinéraire

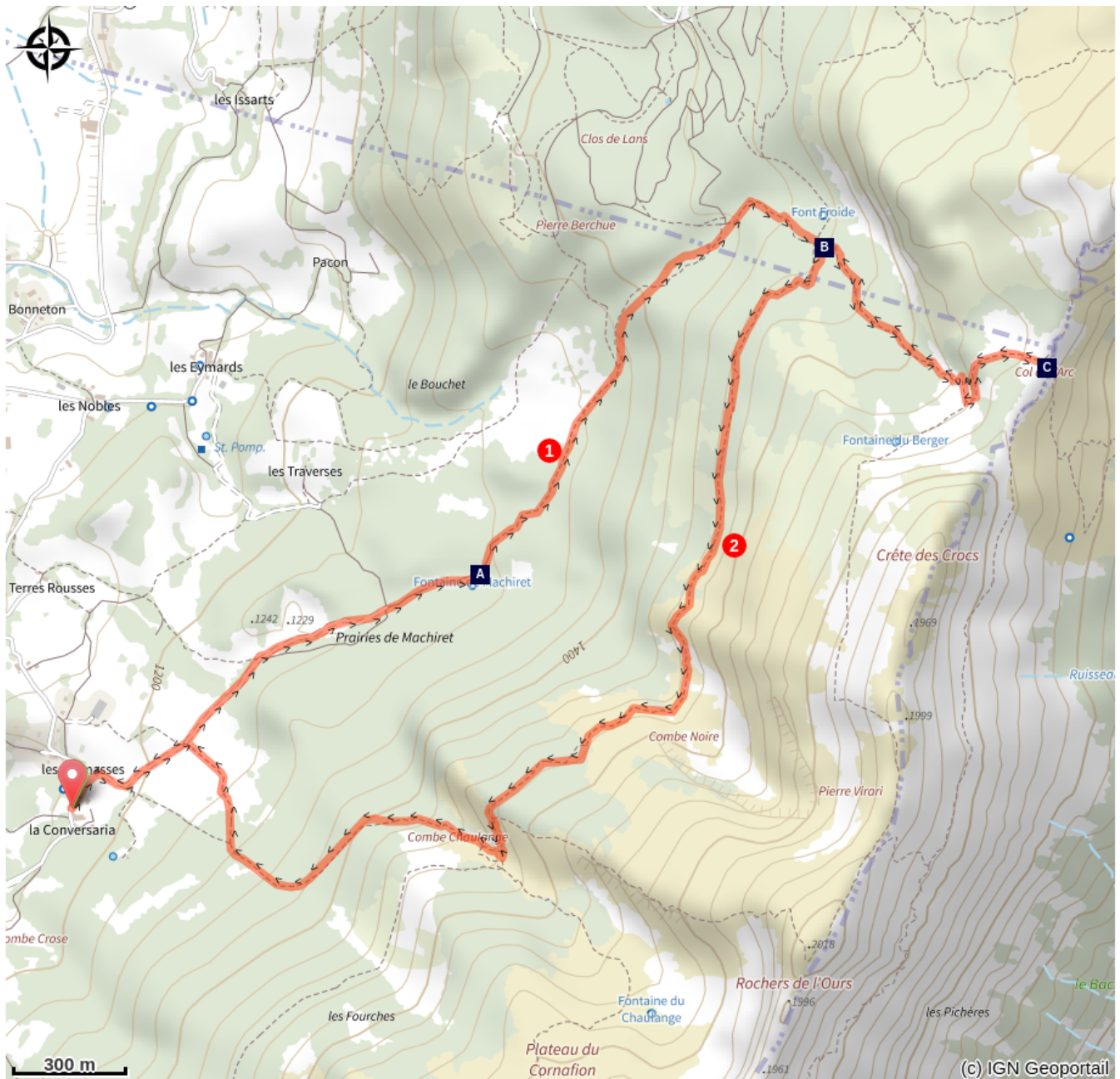
Départ : Villard-de-Lans - La Conversaria

Arrivée : Villard-de-Lans - La Conversaria

Balisage :  GRP  GTV à pied  GTV VTT  PR

1. Depuis la **Conversaria**, prendre la direction **La Ya** et poursuivre jusqu'à la **Prairie de Machiret**. Bifurquer à droite pour rejoindre **Font Froide**. Vous pouvez monter en aller-retour jusqu'au, d'où un magnifique point de vue sur la vallée et les massifs environnants s'offre à vous. Vous pourrez aussi admirer le Val de Lans.
2. Redescendre à **Font Froide**, puis prendre la direction de **Combe Chaulange** via le GR® de Pays Tour des 4 montanges. Poursuivre vers **La Ya** et votre point de départ à **La Conversaria**.

Sur votre chemin...



Machiret (A)
Le Col de l'Arc (C)

Secteur du Clos de Lans (B)

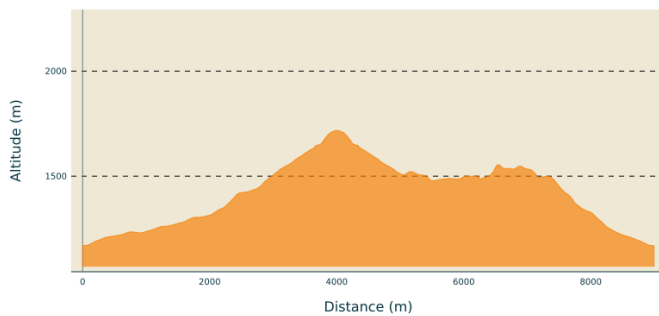
Toutes les infos pratiques

⚠️ Recommandations

Utilisez les passages aménagés pour franchir les clôtures, refermez les portails et barrières.

Restez sur les chemins balisés, c'est aussi respecter la propriété privée.

Profil altimétrique



Altitude min 1169 m
Altitude max 1717 m

Transports

En bus :

avec les cars Région T64 par Engins ou T65 par Saint-Nizier-du-Moucherotte rejoindre Villard.

Le calculateur d'itinéraire multimodal OÙRA vous donne accès à toutes les correspondances entre les trains régionaux, transports urbains et ligne de bus départementale : <https://www.oura.com/>

En Autostop :

Possibilité d'aller et/ou retour en autostop avec Rezo Pouce depuis Villard, Lans et Grenoble (retrouvez tous les arrêts Vercors sur www.rezopouce.fr) ↴

↴

En covoiturage :

Proposez ou réservez votre covoiturage avec la plateforme régionale Mov'Ici.

Accès routier

Depuis Lans-en-Vercors, suivre la D531 en direction de Villard-de-Lans. Rentrer dans Villard-de-Lans est continuer route des Chaberts puis tourner à gauche sur Chemin des Nobles et continuer sur 160 mètres et tourner légèrement à droite sur Les Espinasses puis continuer Chemin de la Conversaria.

Parking conseillé

Villard-de-Lans - La Conversaria

Lieux de renseignement

Office de tourisme de Villard-de-Lans
101 place Mure-Ravaud, 38250 Villard-
de-Lans

Tel : 04 76 95 10 38

[http://www.villarddelans-
correnconenvercors.com](http://www.villarddelans-correnconenvercors.com)

Sur votre chemin...



Machiret (A)

Au pied de la Combe Noire, sur le site de la fontaine de Machiret, plusieurs milliers d'objets en silex ont été mis au jour suite à l'érosion du sentier du col de l'Arc. Le site a été fréquenté durant le Mésolithique (9500 -6500 av.J-C). Une partie des objets est façonnée à partir du silex présent sur les pentes du Cornafion. Cependant, certaines de ces pièces sont en silex provenant du sud du Vercors. D'autres sont en quartz hyalin et proviennent des Alpes cristallines. Ceci montre la grande mobilité des derniers chasseurs de la Préhistoire, qui trouvaient ici un lieu propice pour séjourner lors de leurs expéditions de chasse en altitude.


Crédit photo : R. Picavet



Secteur du Clos de Lans (B)

Non loin de la fontaine de Font froide et du sentier qui mène au col de l'Arc se trouve un replat orienté au sud. Abrisé du vent, il a été fréquenté par les hommes préhistoriques vers 10000 ans av.J-C, alors que les glaciers disparaissaient. Plus de 1000 objets en silex ont été découverts à la suite de travaux réalisés pour le captage de la fontaine toute proche. La plupart de ces objets ont été façonnés sur du silex que l'on trouve au pied des pentes du Cornafion. C'est la présence de l'eau et du silex, ainsi que la bonne exposition du site qui ont attiré les chasseurs de la Préhistoire sur ce lieu, qui présente un petit atelier de taille de silex.

Crédit photo : R. Picavet



Le Col de l'Arc (C)

Juste en contrebas du Pic Saint-Michel, l'érosion du calcaire a dessiné un grand arc de cercle aux formes harmonieuses : le Col de l'Arc. Ce col a représenté jadis un point de rencontre entre les habitants du Val de Lans et ceux du Trièves. Les agriculteurs des Quatre-Montagnes venaient y échanger leurs bêtes contre de l'huile et du vin.

Crédit photo : S&M Booth