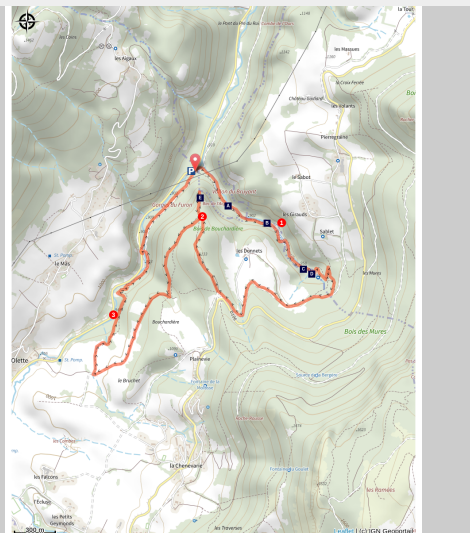


Le vallon du Bruyant

4 Montagnes - Lans-en-Vercors



(B.Joly)



Venez découvrir un site naturel classé depuis 1977, en raison de ses richesses naturelles et patrimoniales !

Une randonnée qui vous permet une immersion entre ruisseau et cascades. Les ruines d'un vieux moulin installé en 1960, témoignent de l'utilisation de la résurgence du Bruyant.

Infos pratiques

Pratique : À pied

Durée : 2 h 30

Longueur : 7.8 km

Dénivelé positif : 326 m

Difficulté : Moyen

Type : Boucle

Thèmes : Géologie, Histoire et patrimoine

Itinéraire

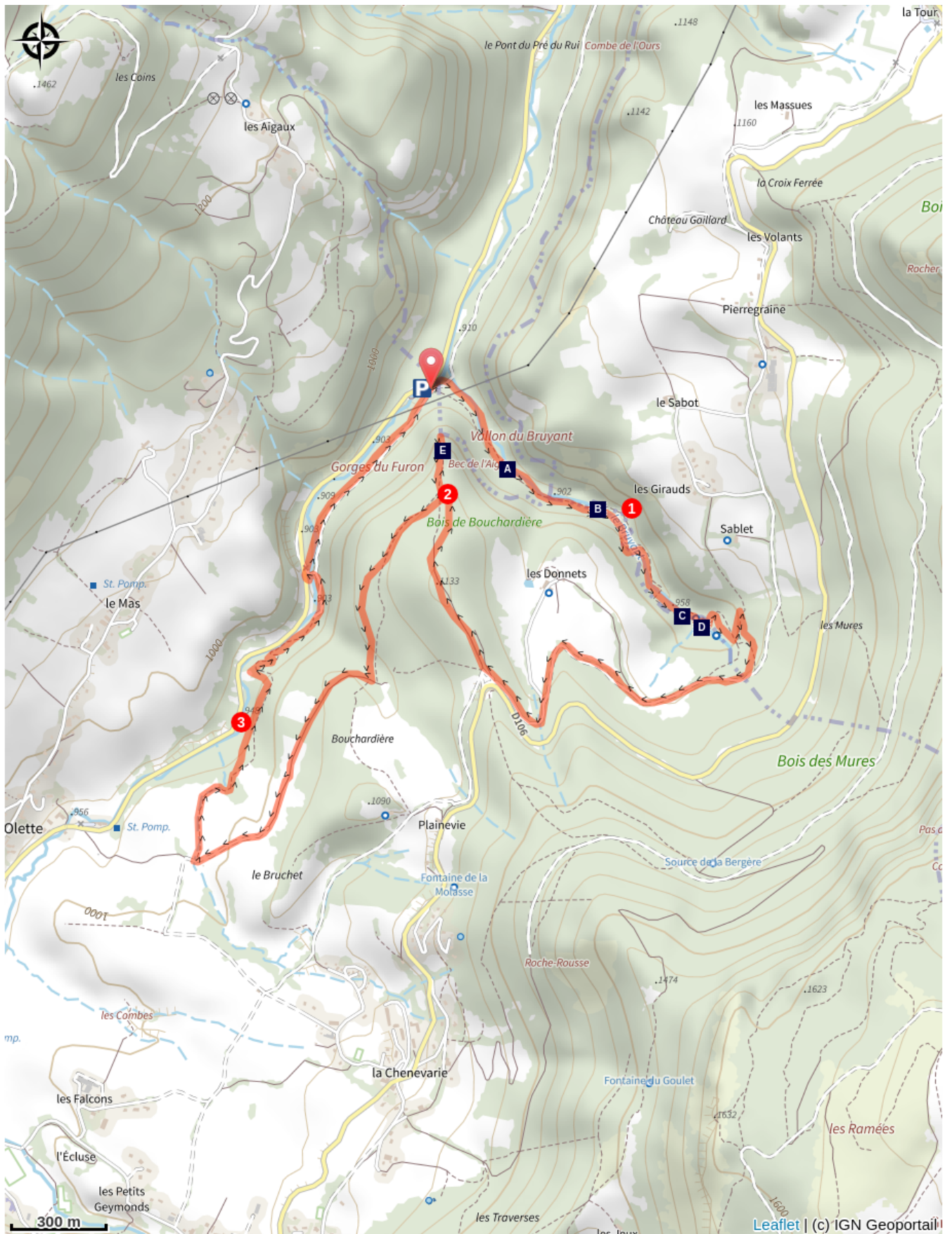
Départ : Lans-en-Vercors - Le Bruyant

Arrivée : Lans-en-Vercors - Le Bruyant

Balisage :  GTV VTT  PR  Via Vercors

1. Depuis le parking du **Bruyant**, prendre la direction du **Haut Bruyant**. Vous allez remonter l'intégralité des gorges du Bruyant. Au Haut Bruyant vous reprenez pied sur un large chemin et prenez la direction de **La Croix de Lichou**.
2. Vous rentrez alors dans la forêt en direction du **Bec de l'Aigle**. Au carrefour du Bec de l'Aigle vous avez le choix entre continuez directement vers **La combe**, ou bien faire un aller-retour au **Bec de l'Aigle** (attention si vous vous approchez au bord de la falaise, la plus grande prudence est recommandée !).
3. Ensuite, poursuivez vers **La Combe** et bifurquez vers **Le Bruyant**. Attention le chemin est escarpé et glissant par temps humide.

Sur votre chemin...



Le cincle plongeur (A)
Ruines du moulin (C)
Bec de l'Aigle (E)

La rivière du Bruyant (B)
L'émergence du Bruyant (D)

Toutes les infos pratiques

⚠️ Recommandations

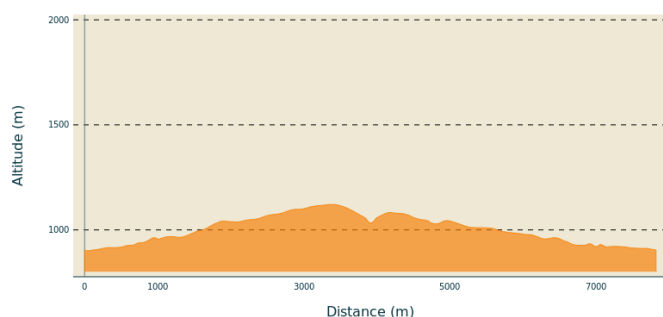
Soyez vigilant par temps de pluie, entre Le Bruyant et La Combe, passages glissants et délicats !

De même, à l'approche du bord de falaise au niveau du Bec de l'Aigle, la plus grande prudence est de mise, surtout avec les enfants.

Utilisez les passages aménagés pour franchir les clôtures, refermez les portails et barrières derrière vous.

Restez sur les chemins balisés c'est aussi respecter la propriété privée.

Profil altimétrique



Altitude min 901 m
Altitude max 1121 m

Transports

En train :

Gare SnCF de Grenoble

En bus :

Avec les cars Régions prendre la ligne T64 ou la ligne T65 par Engins pour rejoindre Lans : Arrêt au départ de ce parcours devant l'office de Tourisme.

Le calculateur d'itinéraire multimodal OÙRA vous donne accès à toutes les correspondances entre les trains régionaux, transports urbains et ligne de bus départementale : <https://www.oura.com/> ↵

En Autostop :

Possibilité d'aller et/ou retour en autostop avec Rezo Pouce sur Lans-en-Vercors et Grenoble (retrouvez la carte des arrêts sur www.rezopouce.fr) ↵

En covoiturage :

Proposez ou réservez votre covoiturage avec la plateforme régionale Mov'Ici.

Accès routier

Depuis Sassenage suivre la D531 en direction de Lans-en-Vercors.

Depuis Villard-de-Lans, suivre la D531 en direction de Lans-en-Vercors puis d'Engins.

Parking conseillé

Le Bruyant

Lieux de renseignement


OTI 4M - Bureau d'information de
Lans-en-Vercors
246 avenue Léopold Fabre, 38250
Lans-en-Vercors

info.lansenvercors@otivercors.com

Tel : 04 76 95 42 62

<https://www.vercors-experience.com/>

Sur votre chemin...



Le cincle plongeur (A)

Vous verrez certainement dans le vallon du Bruyant, comme dans les autres zones de torrent du Vercors, un petit passereau de la taille d'une grive. C'est le cincle plongeur. Il est trapu et assez haut sur pattes. Sa queue est courte et souvent relevée. Sa gorge et sa poitrine sont blanches alors que le reste de son corps est sombre.'

Crédit photo : J. Andrieux



La rivière du Bruyant (B)

La rivière du Bruyant est l'une des rivières les plus préservées du Vercors. C'est un affluent du Furon qui lui-même est un affluent de l'Isère qu'il rejoint à Sassenage.

Crédit photo : M. Rocheblave



Ruines du moulin (C)

Sur le site, on peut encore aujourd'hui observer les ruines d'un moulin. En effet, le Bruyant étant le seul cours d'eau de la commune de Saint-Nizier-du-Moucherotte, un moulin y avait été construit dans les années 1630. La source étant alimentée toute l'année, le site était favorable à cette implantation. Le meunier de Saint-Nizier y transformait le blé récolté ou d'autres céréales en farine. Persistent aujourd'hui meules, voûtes et canaux... Un chemin en lacets tapissé de dalles permettait un accès au moulin depuis le haut.


Crédit photo : PNRV



L'émergence du Bruyant (D)

L'émergence du Bruyant regroupe les eaux souterraines d'un vaste secteur allant du Moucherotte au plateau des Ramées. Cela explique le débit souvent important dans la rivière du Bruyant car si elle n'était pas alimentée par les réseaux souterrains, il est probable que la rivière connaîtrait des périodes sans eaux.

Crédit photo : V. Giry



Bec de l'Aigle (E)

Depuis le Bec de l'Aigle, admirez le panorama sur l'ensemble de votre parcours : les gorges du Furon sont sous vos yeux, avec le hameau des Aigaux et le Plateau de la Molière en second plan.
Crédit photo : m_rocheblave