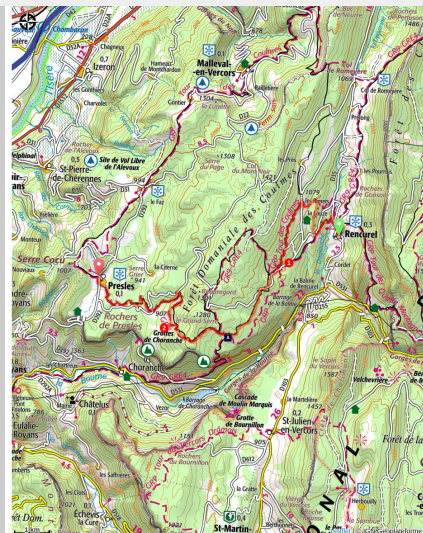


# GR® de Pays - Le tour des Coulmes - Étape 3

Royans-Isère-Coulmes - Rencurel

GTV



Vue sur les gorges de la bourne (©Gaetan Mah)

*Une étape qui offre de beaux points de vue sur les gorges de la Bourne.*

Une dernière étape qui vous fera découvrir des lieux mythiques des Coulmes !

## Infos pratiques

Pratique : Itinérance

Durée : 5 h 30

Longueur : 16.7 km

Dénivelé positif : 790 m

Difficulté : Difficile

Type : Traversée

Thèmes : Agriculture et Savoir faire, Archéologie et préhistoire, Géologie, Point de vue

# Itinéraire

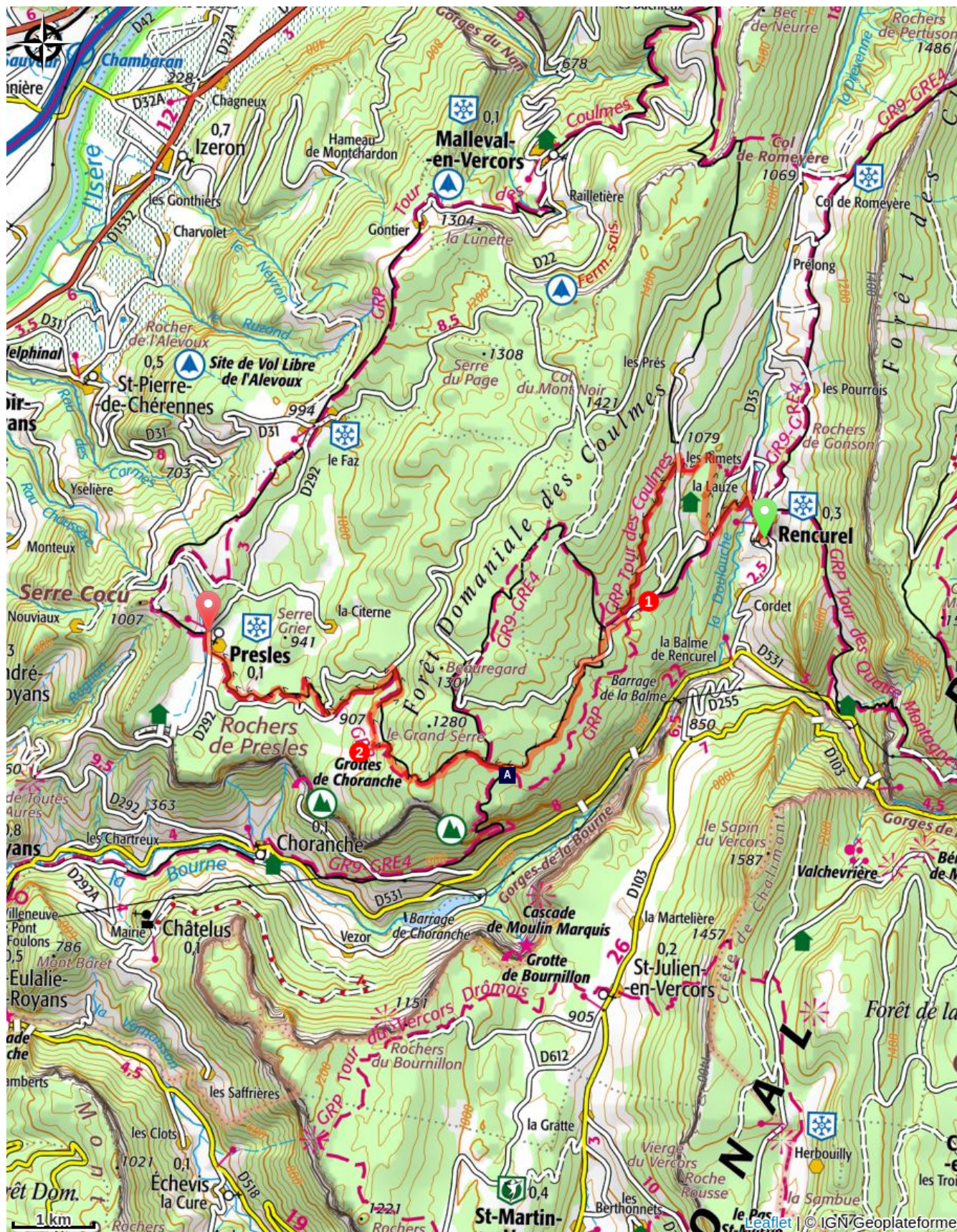
Départ : Rencurel

Arrivée : Presles

Balisage :  GR  GRP  GTV à pied  GTV VTT  PR

1. Depuis Rencurel, montez en direction de l'Espace Naturel Sensible des Rimets (Vallée Fossile) en suivant le balisage GR®9 et le GR® de Pays. Vous passez ensuite à la fontaine de la **Grand Font** pour rejoindre le site de **La Goulandière**, avec son abri ouvert toute l'année.
2. Laissez le GR®9 descendre sur votre gauche, vous suivez ainsi le balisage du GR® de Pays jusqu'au village de **Presles**.

# Sur votre chemin...



La Goulandière (A)

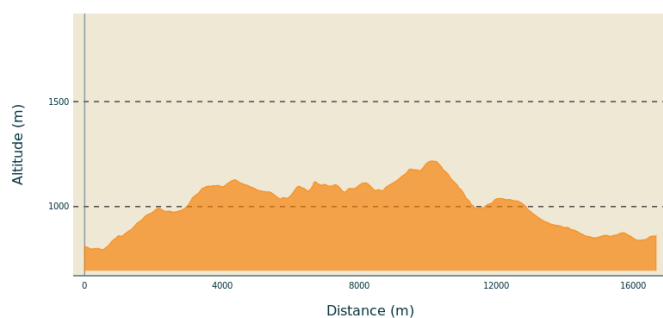
# Toutes les infos pratiques

## **Recommandations**

Utilisez les passages aménagés pour franchir les clôtures, refermez les portails et barrières derrière vous.

Restez sur les chemins balisés c'est aussi respecter la propriété privée.

## **Profil altimétrique**



Altitude min 795 m  
Altitude max 1218 m

## **Lieux de renseignement**

Office de tourisme Saint-Marcellin-  
Vercors-Isère, bureau d'information de  
Pont-en-Royans  
48 Grande Rue, 38680 Pont-en-Royans  
tourisme@saintmarcellin-vercors-  
isere.fr  
Tel : 04 76 385 385  
[http://tourisme.saintmarcellin-vercors-  
isere.fr/](http://tourisme.saintmarcellin-vercors-isere.fr/)

# Sur votre chemin...

---



## La Goulandière (A)

Les ruines de la Goulandière racontent l'histoire d'hommes venus cultiver la terre dans ce hameau perdu au cœur de la forêt des Coulmes, sans aucun point d'eau, comme un défi à la nature. Les maisons sont construites à même la roche, pour ne pas réduire les champs gagnés sur la forêt. La récente réhabilitation du hameau permet d'imaginer cette rude existence. Des circuits thématiques vous invitent à découvrir les modes de vie du Moyen Âge.

Crédit photo : OTSI Pont-en-Royans