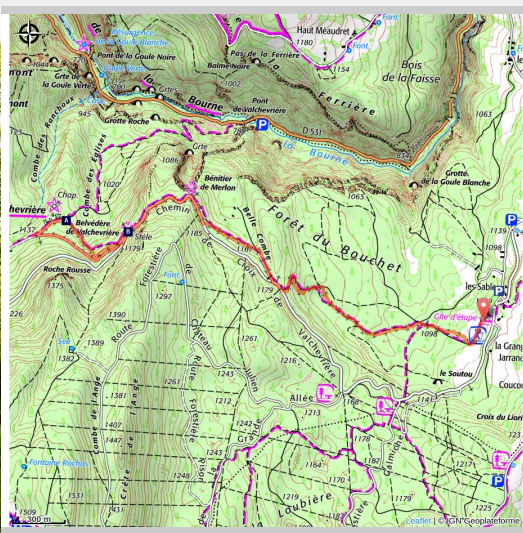


A la découverte du site de Valchevrière

4 Montagnes - Villard-de-Lans



(D. Boudin / Focus Outdoor)

Randonnez au cœur d'un massif forestier dense caractérisé par la hêtraie sapinière. Un vaste espace naturel ou de multiples activités économiques et de loisirs se côtoient.

Entre forêts spectaculaires et grands espaces vierges, laissez-vous séduire par ses paysages féeriques.

Infos pratiques

Pratique : À pied

Durée : 3 h 30

Longueur : 7.4 km

Dénivelé positif : 359 m

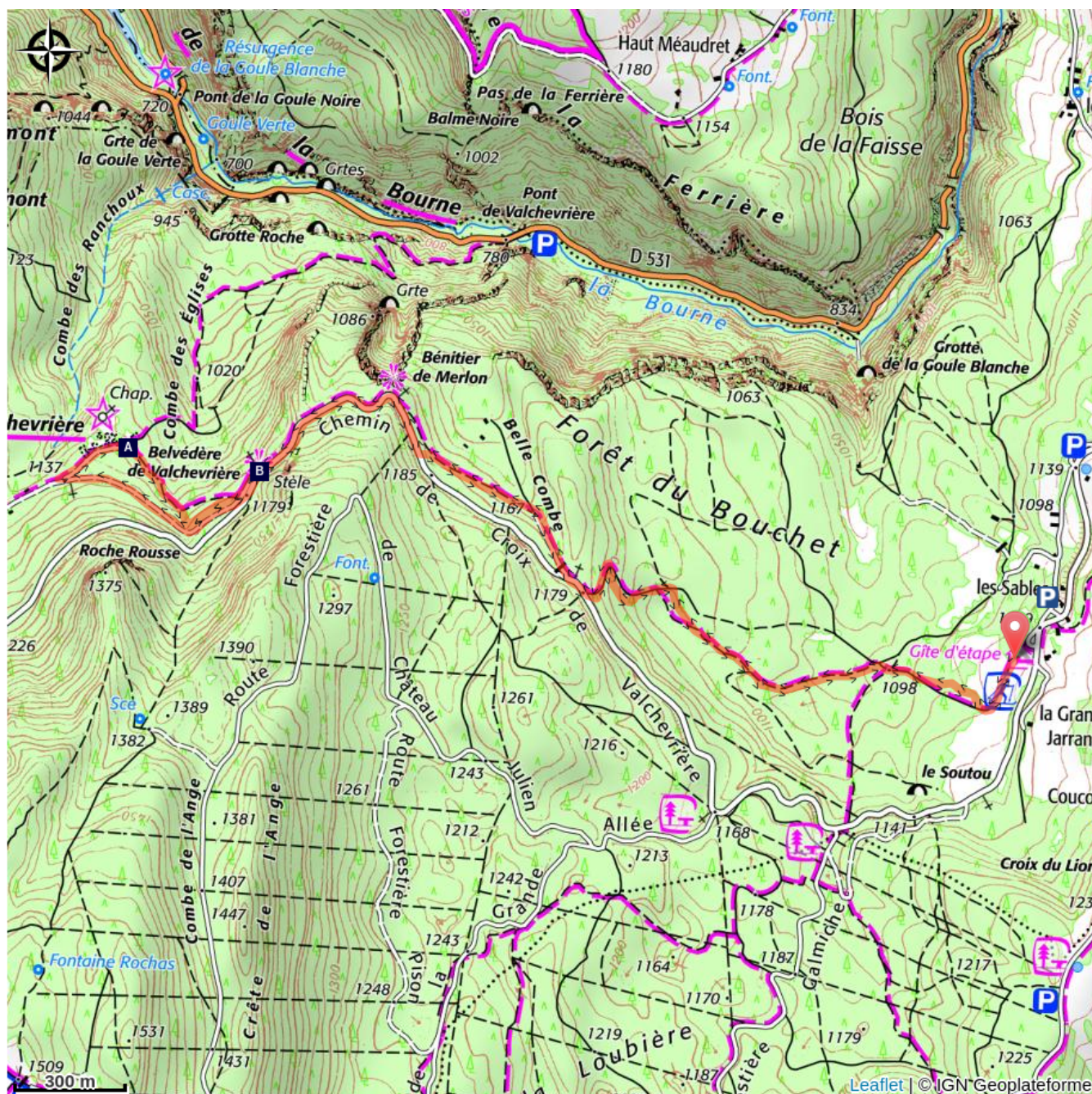
Difficulté : Moyen

Type : Aller-retour

Itinéraire

Départ : Porte de Bois Barbu
Arrivée : Porte de Bois Barbu

Sur votre chemin...

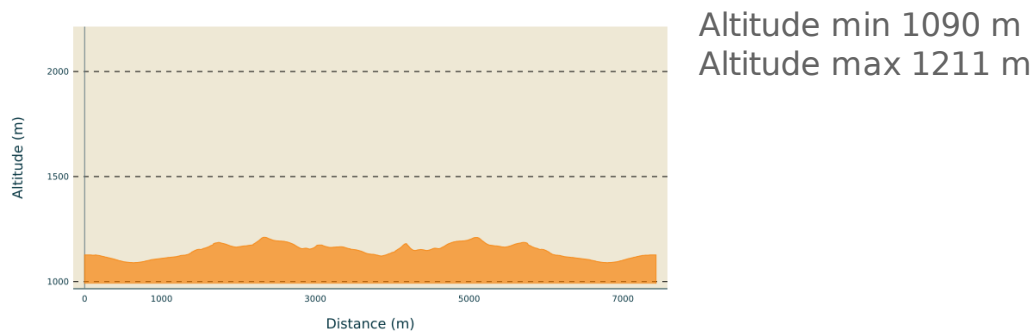


Hameau de Valchevière (A)

Belvédère de Valchevière (B)

Toutes les infos pratiques

Profil altimétrique



Sur votre chemin...



Hameau de Valchevière (A)

Suite aux combats violents menés au dessus de Valchevière, les Allemands incendient le reste du hameau inhabité. Le village est depuis, resté en l'état. Seule la petite chapelle est encore debout. C'est le seul hameau non reconstruit depuis la guerre.

[en savoir +](#)

Crédit photo : Focus outdoor



Belvédère de Valchevière (B)

Les Allemands, qui ont conquis le 21 juillet 1944 le nord du massif, attaquent le secteur de Valchevière le 22 juillet pour établir leur jonction avec les troupes aéroportées à Vassieux. Les chasseurs alpins parviennent à les repousser, mais le 23 ils s'infiltrèrent à travers les positions des maquisards. Les rescapés refluent vers le belvédère qui est le dernier rempart et perdent de nombreux combattants.

Valchevière devient, avec Vassieux, un des combats emblématiques du Vercors. Sur l'esplanade du belvédère est érigée une croix qui porte la 12e station du chemin de croix ayant débuté à Villard-de-Lans. Une plaque adossée à la montagne témoigne de la violence du combat. Désormais, facilement accessible grâce à l'aménagement d'une route, le site reçoit de nombreux visiteurs.

Crédit photo : Focus outdoor