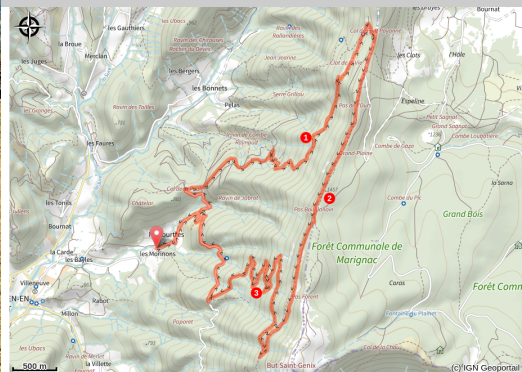


# Le Pas Bouillanain

Diois - Saint-Julien-en-Quint



Les crêtes du But-Saint-Genix (FFRandonnée 26)

*Une belle randonnée dans un paysage d'élevage de moyenne altitude (300 à 1 000 mètres d'altitude).*

Caché derrière un écrin de montagnes et de falaises souvent abruptes et dépassant parfois les 1 500 mètres d'altitude, c'est un val du Vercors préservé, lové au centre d'une forêt dense qui offre un cadre exceptionnel aux habitants, l'on s'y sent comme protégé par la forteresse des montagnes alentours.

## Infos pratiques

Pratique : À pied

Durée : 5 h 30

Longueur : 16.5 km

Dénivelé positif : 1095 m

Difficulté : Difficile

Type : Boucle

Thèmes : Agriculture et Savoir faire, Point de vue

# Itinéraire

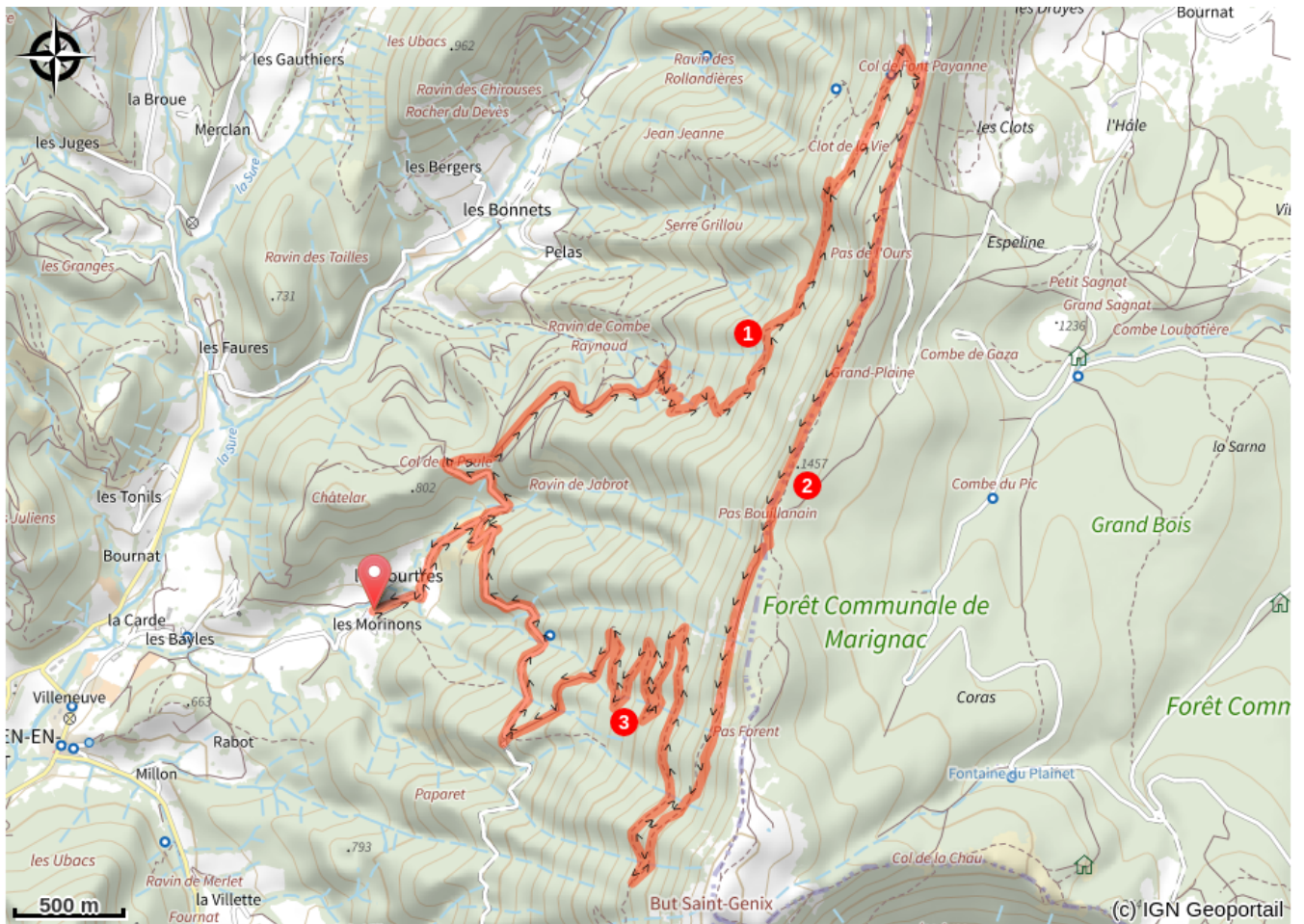
Départ : Saint-Julien-en-Quint

Arrivée : Saint-Julien-en-Quint

Balisage :  GR  GTV à pied  GTV VTT  PR

1. Le départ de cette randonnée s'effectue depuis le **Parking des Tourtres** à environ 2 km au-dessus du village. Du parking, rejoindre le **Ravin de Jabrot** puis partir sur la gauche jusqu'au **Col de la Poule**. Suivre le balisage jaune et vert sur un chemin forestier qui monte régulièrement en sous-bois avant d'emprunter un joli sentier en lacet qui vous conduit jusqu'au **Col de Font Payanne**.
2. De là, atteindre le carrefour **Crête des Clots** et poursuivre le long de la ligne de crête, le sentier part plein sud en direction du **Pas Bouillanain**. Franchir le pas pour amorcer progressivement la descente en direction de **Saint-Julien-en-Quint**.
3. Rejoindre le carrefour des **Quatre Chemins** puis prendre alors sur la droite, l'itinéraire continue à parcourir la belle forêt domaniale de Quint pour déboucher sur une piste aux **Granges de Barnarie**. Terminer le circuit en empruntant ce chemin forestier vers le nord jusqu'au **Ravin de Jabrot** puis le **Parking des Tourtres**.

# Sur votre chemin...



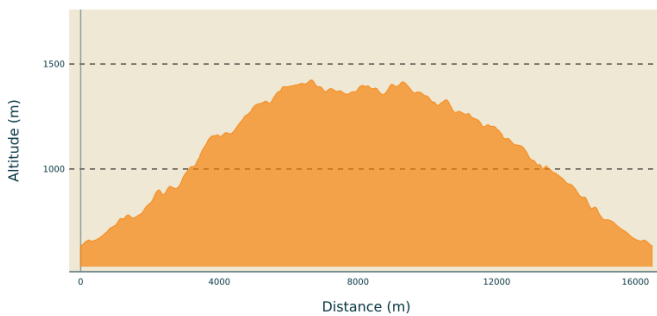
# Toutes les infos pratiques

## **Recommandations**

Utilisez les passages aménagés pour franchir les clôtures, refermez les portails et barrières par respect pour les activités pastorales et agricoles.

Restez sur les chemins balisés c'est aussi respecter la propriété privée.

## **Profil altimétrique**



Altitude min 635 m  
Altitude max 1424 m

## **Transports**

### **En train :**

Gare SNCF à Crest ou Die

### **En Bus :**

Avec les Cars Régions prendre la ligne Tad9

## **Accès routier**

Depuis Die, prendre le D543a en direction de Marignac-en-Diois, puis poursuivre jusqu'à Saint-Julien-en-Quint. Arriver à St-Julien, prendre la route à droite à la route des Bayles, puis la route des Morinons avant d'arriver aux Tourtes.

## **Parking conseillé**

Parking des Tourtes (environ 2 km au-dessus du village)

## **Lieux de renseignement**

Office de tourisme du Pays du Diois  
Rue des Jardins, 26150 Die

[contact@diois-tourisme.com](mailto:contact@diois-tourisme.com)

Tel : 04 75 22 03 03

<http://www.diois-tourisme.com/>