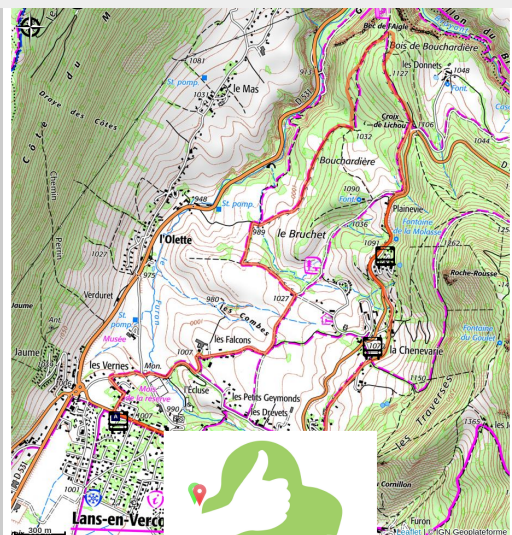


Le Bec de l'Aigle (Base VTT parcours n°72)

4 Montagnes - Lans-en-Vercors



(M. Rocheblave)



Un parcours peu technique de niveau bleu. Accessible au plus grand nombre y compris en famille, il emprunte majoritairement le tracé de la Via Vercors au retour.

Entre hameaux et sous-bois, un circuit ludique et familial très agréable.

Infos pratiques

Pratique : À VTT

Durée : 1 h 30

Longueur : 9.7 km

Dénivelé positif : 274 m

Difficulté : Facile

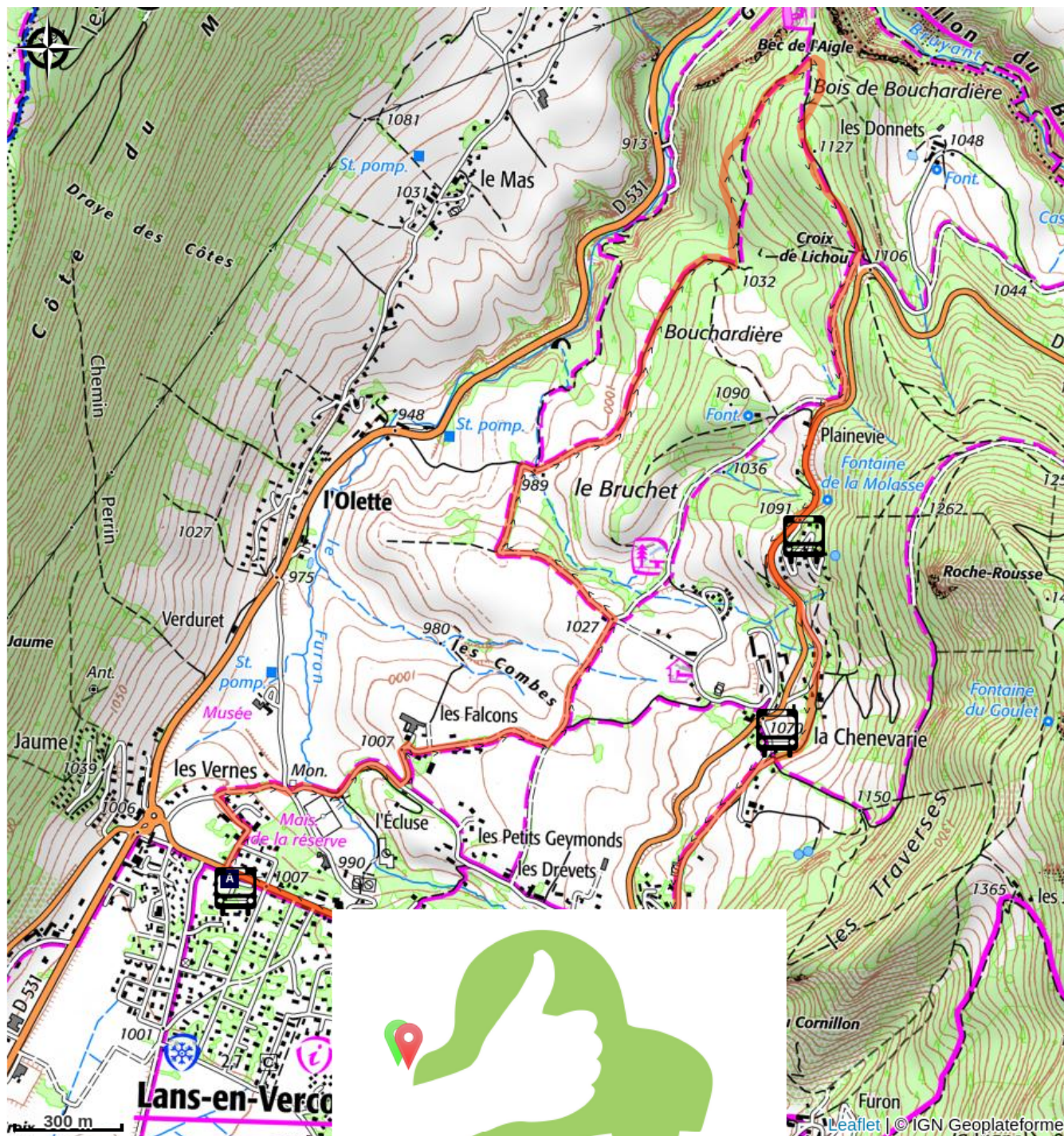
Type : Boucle

Itinéraire

Départ : Lans-en-Vercors - l'Aigle

Arrivée : Lans-en-Vercors - l'Aigle

Sur votre chemin...



Ancienne Gare du Tram (A)

Toutes les infos pratiques

⚠️ Recommandations

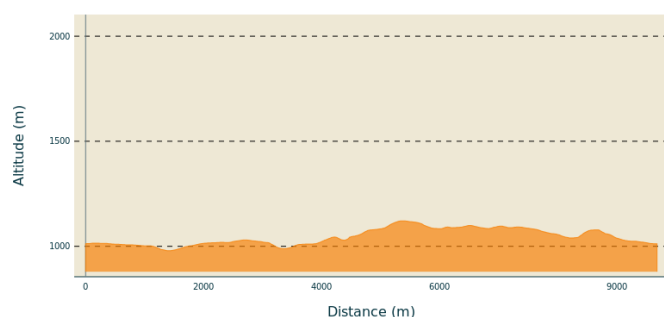
Soyez vigilant par temps de pluie, entre Le Bruyant et La Combe, passages glissants et délicats !

De même, à l'approche du bord de falaise au niveau du Bec de l'Aigle, la plus grande prudence est de mise surtout avec les enfants.

Utilisez les passages aménagés pour franchir les clôtures, refermez les portails et barrières derrière vous.

Restez sur les chemins balisés c'est aussi respecter la propriété privée.

Profil altimétrique



Altitude min 979 m
Altitude max 1121 m

Transports

En train :

Gare SnCF de Grenoble

En bus :

Avec les cars Régions prendre la ligne T64 ou la ligne T65 par Engins pour rejoindre Lans : Arrêt au départ de ce parcours devant l'office de Tourisme.

Le calculateur d'itinéraire multimodal OÙRA vous donne accès à toutes les correspondances entre les trains régionaux, transports urbains et ligne de bus départementale : <https://www.oura.com/> ↵

En Autostop :

Possibilité d'aller et/ou retour en autostop avec Rezo Pouce sur Lans-en-Vercors et Grenoble (retrouvez la carte des arrêts sur www.rezopouce.fr) ↵

En covoiturage :

Proposez ou réservez votre covoiturage avec la plateforme régionale Mov'Ici.

Sur votre chemin...



Ancienne Gare du Tram (A)

Ancienne gare de tramway qui reliait Grenoble à Villard de Lans, ce bâtiment accueille aujourd'hui l'office de tourisme de Lans-en-Vercors. C'est un lieu d'information stratégique pour le visiteur arrivant de Grenoble et aussi un arrêt important pour les lignes de Bus qui déservent le Vercors et l'accès à Grenoble.
Crédit photo : M. Rocheblave

Accès routier

Depuis Sassenage suivre la D531 en direction de Lans-en-Vercors.

Depuis Villard-de-Lans, suivre la D531 en direction de Lans-en-Vercors.

Parking conseillé

Parking du site de l'Aigle.